

PLAN ESPECIAL DE INFRAESTRUCTURAS

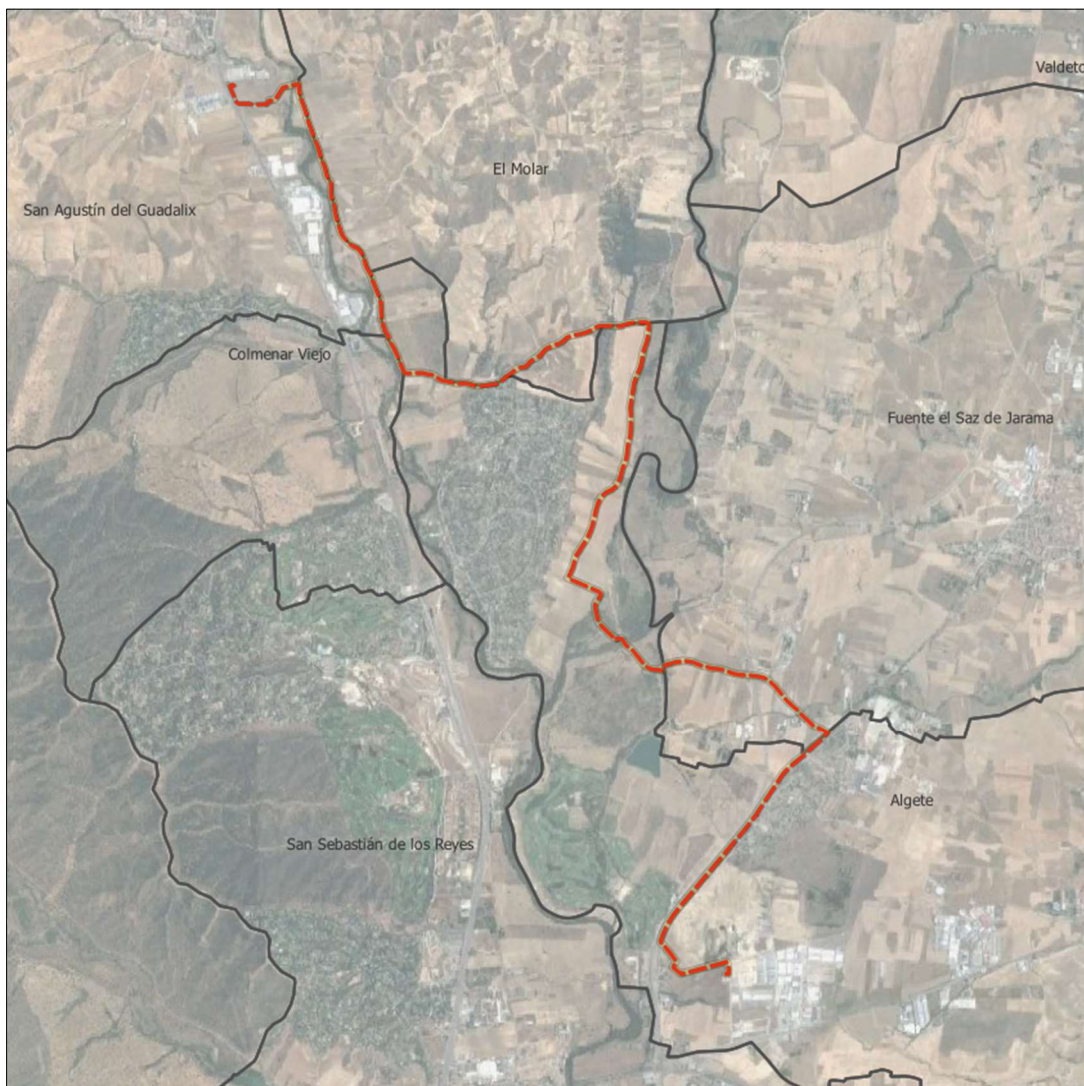
LÍNEA SUBTERRÁNEA DE ALTA TENSIÓN 66 KV ALGETE – SAN AGUSTÍN DEL GUADALIX

DOCUMENTO PARA APROBACIÓN INICIAL

BLOQUE III. DOCUMENTACIÓN NORMATIVA

PLANOS

ALGETE, FUENTE EL SAZ DE JARAMA, COLMENAR VIEJO, EL MOLAR
Y SAN AGUSTÍN DEL GUADALIX

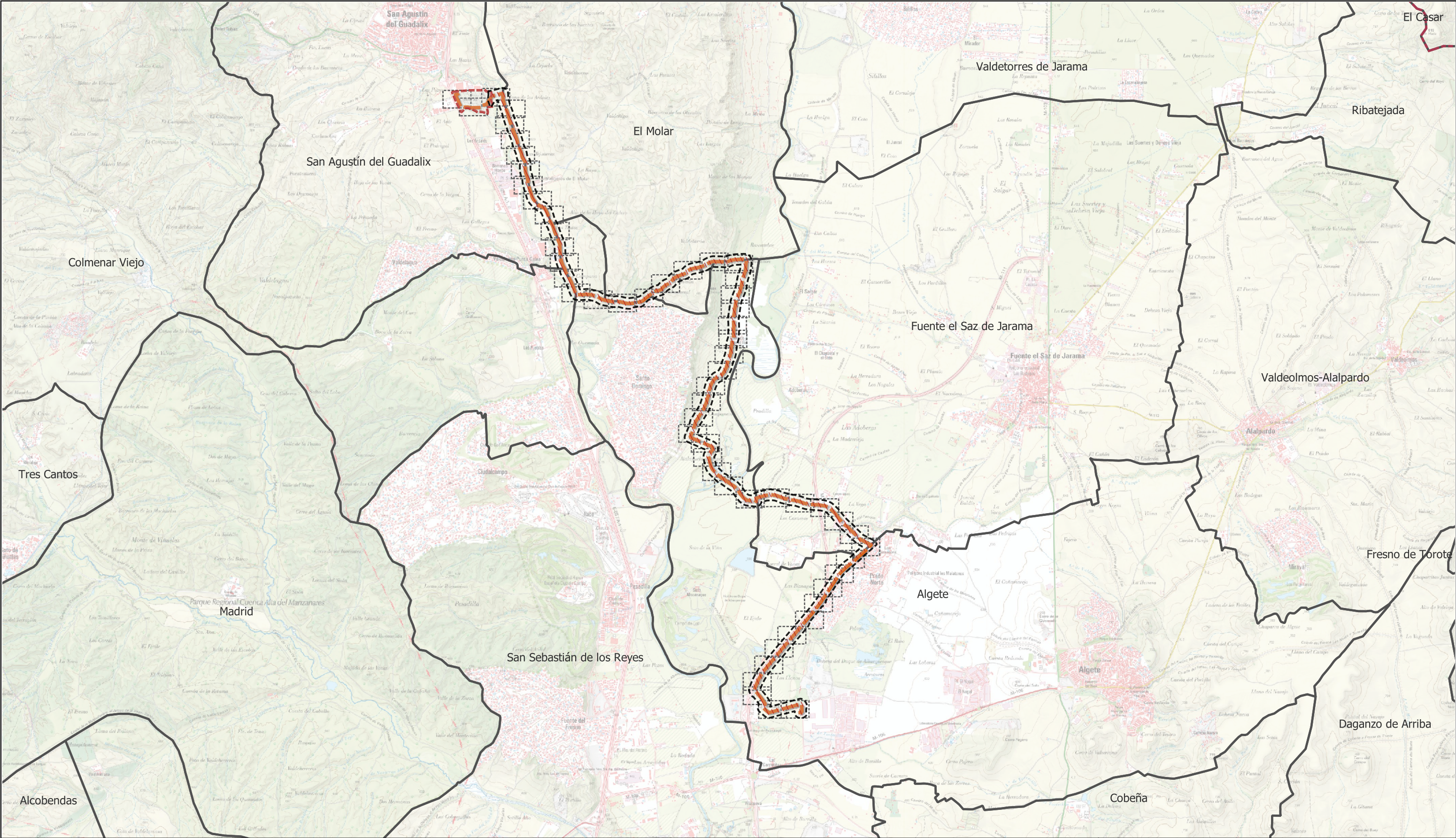


Marzo 2024

PLAN ESPECIAL DE INFRAESTRUCTURAS
LÍNEA SUBTERRÁNEA DE ALTA TENSIÓN 66 KV
ALGETE - SAN AGUSTÍN DEL GUADALIX

VOLUMEN 3.- PLANOS DE ORDENACIÓN

O.1. Calificación



LEYENDA

Delimitaciones territoriales

 Recintos autonómicos

—

 Recintos municipales

- - -

 Ventana gráfica

Nueva Infraestructura Eléctrica

—

 Línea Subterránea

Ordenación

- - -

 Ámbito del Plan Especial

///

 Red General de Infraestructuras Eléctricas

- - -

 Ámbito de plan en tramitación municipal
(Plan Especial de mejora de la ordenación SAU - 8 "Los Ardales")

LOCALIZACIÓN TERRITORIAL

PROYECTO: PLAN ESPECIAL DE INFRAESTRUCTURAS DE EVACUACIÓN "ALGETE"

TÍTULO DEL PLANO
ordenación

ESCALA
1: 50.000 en A3

PROYECTO
2308

ESCALA GRÁFICA
0 1 km

FECHA
Marzo 2024

O.1.0

EQUIPO REDACTOR

GRUPO

SC

Natalia Chinchilla
Arq. Col. 12282 COAM
David Rojo
Arq. Col. 2956 COACYLE

PROMOTOR

Data4

SMART & SCALABLE DATA CENTERS

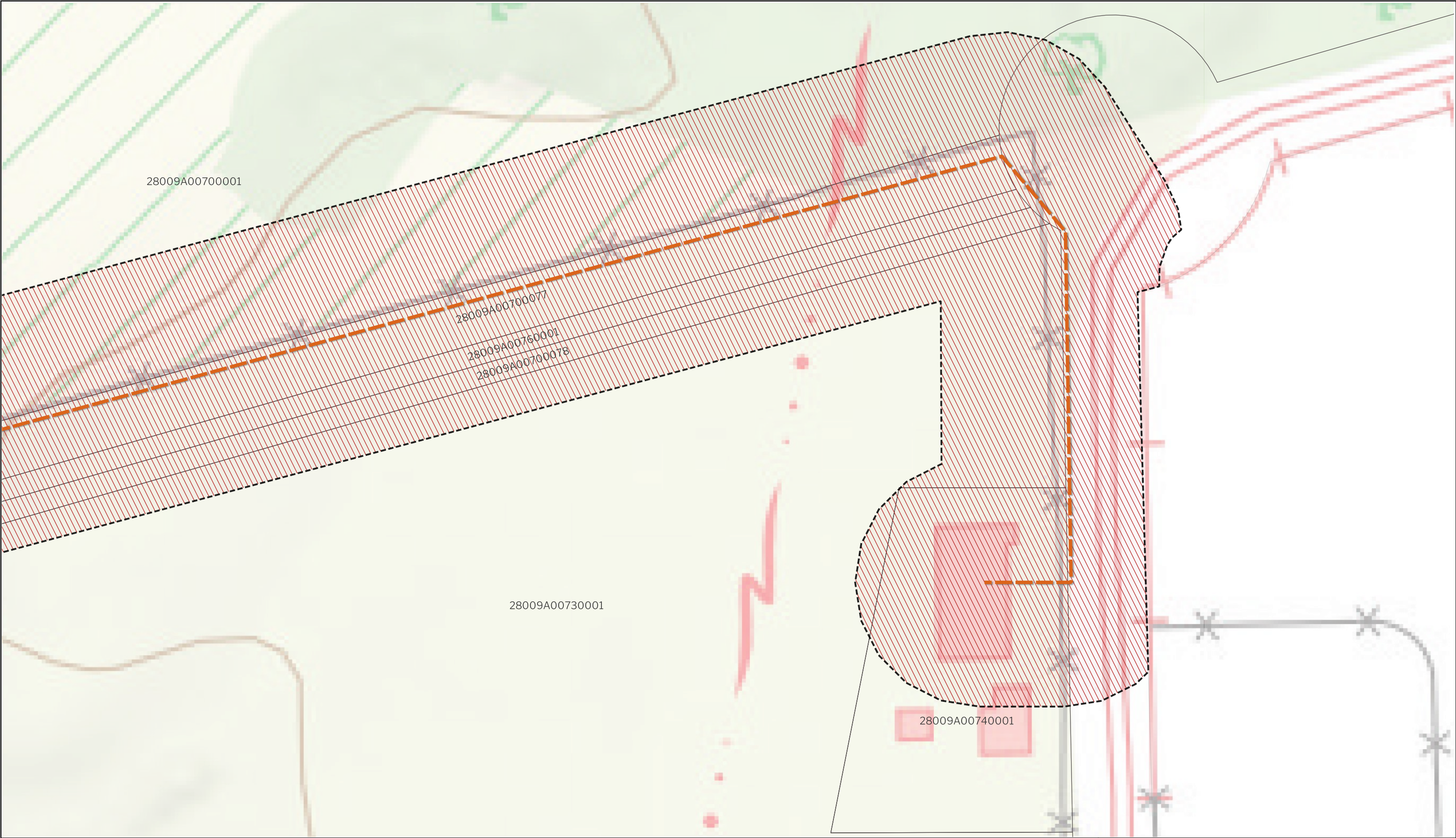
DATA4 INFRASTRUCTURE SPAIN, S.L.U.

Segundo Mata 1, 2º, 5. 28224 Pozuelo de Alarcón, Madrid

Telf. +34 917 144 220

www.spatialconcepts.eu

Nota: la información utilizada en los planos procede de fuentes oficiales, y se encuentra georeferenciada en el sistema de coordenadas ETRS 89 - 30N



LEYENDA

Delimitaciones territoriales

Parcelario con referencia catastral

Nueva Infraestructura Eléctrica

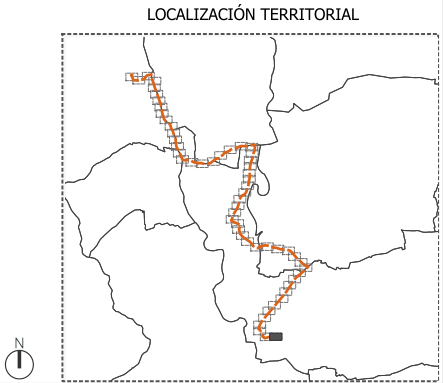
Línea Subterránea

Ordenación

Ámbito del Plan Especial

Red General de Infraestructuras Eléctricas

Nota: la información utilizada en los planos procede de fuentes oficiales, y se encuentra georeferenciada en el sistema de coordenadas ETRS 89 - 30N



PROYECTO: PLAN ESPECIAL DE INFRAESTRUCTURAS

INFRAESTRUCTURAS DE EVACUACIÓN

"ALGETE"

TÍTULO DEL PLANO

Ordenación

ESCALA 1: 1.000 en A3

PROYECTO 2308

ESCALA GRÁFICA 0 10 20 m

FECHA Marzo 2024

de 56 páginas

0.1.1

EQUIPO REDACTOR

GRUPO SC

Natalia Chinchilla
Arq. Col. 12282 COAM

David Rojo
Arq. Col. 2956 COACyL

PROMOTOR

Data4

SMART & SCALABLE DATA CENTERS

DATA4
INFRASTRUCTURE
SPAIN, S.L.U.

Segundo Mata 1, 2ª, 5. 28224 Pozuelo de Alarcón, Madrid

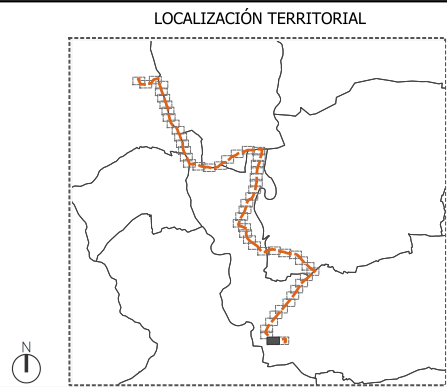
Telf. +34 917 144 220

www.spatialconcepts.eu



LEYENDA

Delimitaciones territoriales	Nueva Infraestructura Eléctrica	Ordenación
Parcelario con referencia catastral	Línea Subterránea	Ámbito del Plan Especial
		Red General de Infraestructuras Eléctricas



PROYECTO: PLAN ESPECIAL DE INFRAESTRUCTURAS		INFRAESTRUCTURAS DE EVACUACIÓN	
"ALGETE"		0.1.2	
TÍTULO DEL PLANO		de 56 páginas	
Ordenación			
ESCALA 1: 1.000 en A3	PROYECTO 2308	ESCALA GRÁFICA 0 10 20 m	FECHA Marzo 2024
EQUIPO REDACTOR		PROMOTOR	
GRUPO SC		Data4	
Natalia Chinchilla Arq. Col. 12282 COAM David Rojo Arq. Col. 2956 COACyLE		DATA4 INFRASTRUCTURE SPAIN, S.L.U.	
Segundo Mata 1, 2ª, 5. 28224 Pozuelo de Alarcón, Madrid Telf. +34 917 144 220 www.spatialconcepts.eu			



LEYENDA

Delimitaciones territoriales

Parcelario con referencia catastral

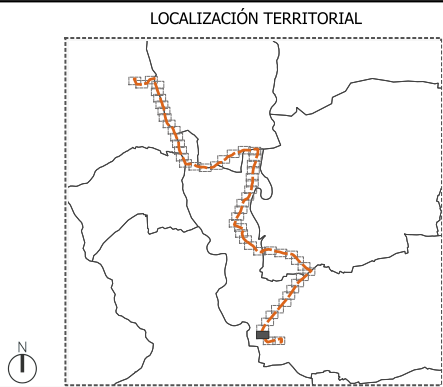
Nueva Infraestructura Eléctrica

Línea Subterránea

Ordenación

Ámbito del Plan Especial

Red General de Infraestructuras Eléctricas



PROYECTO: PLAN ESPECIAL DE INFRAESTRUCTURAS

INFRAESTRUCTURAS DE EVACUACIÓN

"ALGETE"

TÍTULO DEL PLANO

Ordenación

ESCALA

1: 1.000 en A3

PROYECTO

2308

ESCALA GRÁFICA

0 10 20 m

FECHA

Marzo 2024

EQUIPO REDACTOR

GRUPO

SC

Natalia Chinchilla

Arq. Col. 12282 COAM

David Rojo

Arq. Col. 2956 COACyLE

PROMOTOR

Data4

SMART & SCALABLE DATA CENTERS

DATA4

INFRASTRUCTURE

SPAIN, S.L.U.

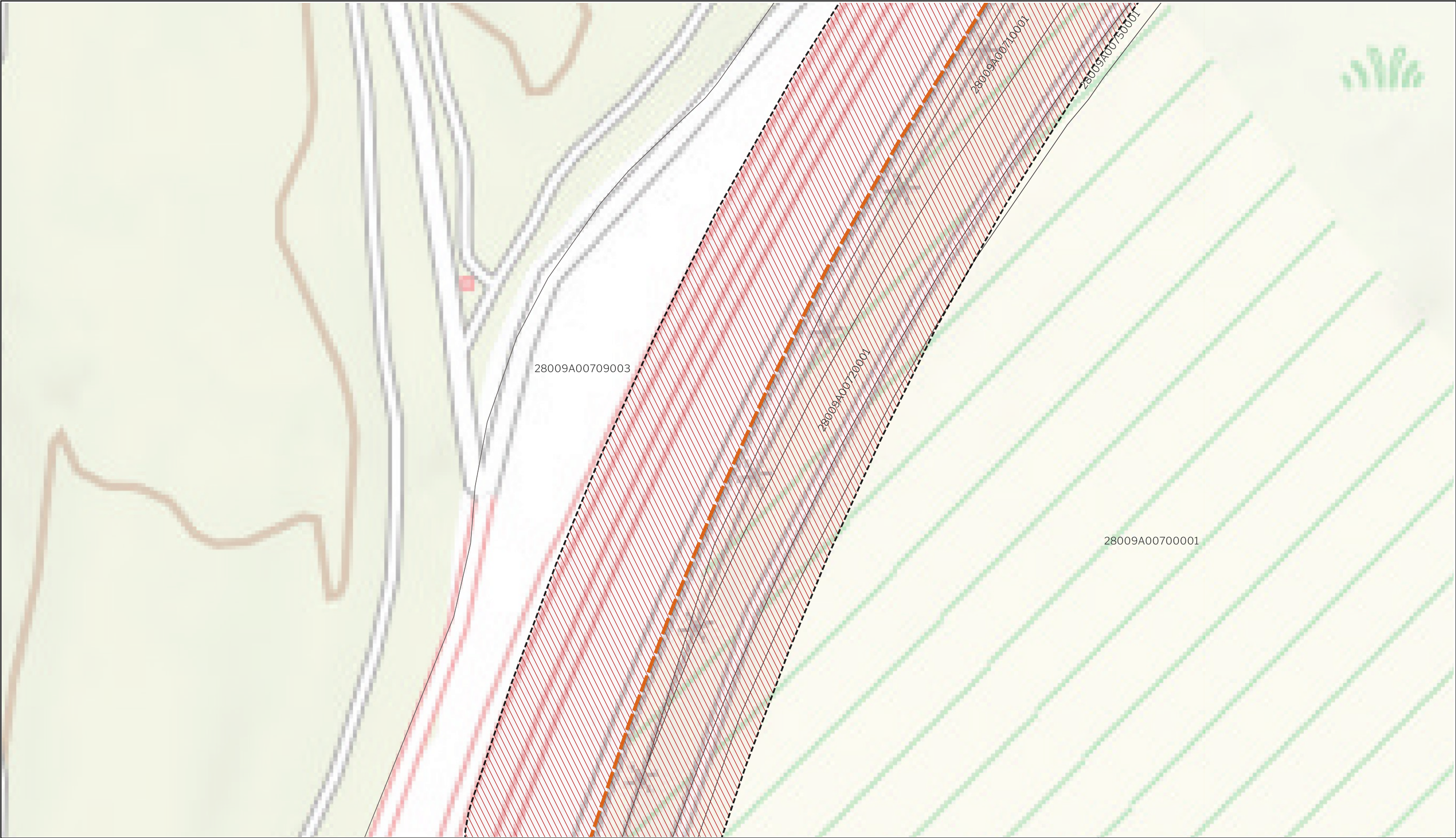
Segundo Mata 1, 2ª, 5. 28224 Pozuelo de Alarcón, Madrid

Telf. +34 917 144 220

www.spatialconcepts.eu

de 56

páginas



LEYENDA

Delimitaciones territoriales

Parcelario con referencia catastral

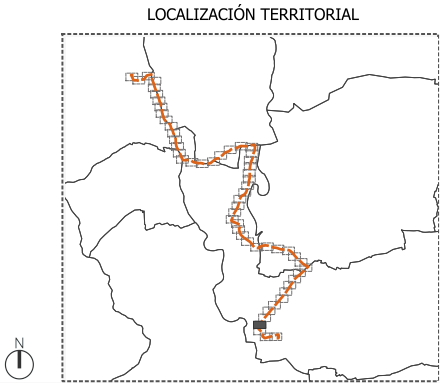
Nueva Infraestructura Eléctrica

Línea Subterránea

Ordenación

Ámbito del Plan Especial

Red General de Infraestructuras Eléctricas



PROYECTO: PLAN ESPECIAL DE INFRAESTRUCTURAS

INFRAESTRUCTURAS DE EVACUACIÓN

"ALGETE"

TÍTULO DEL PLANO

Ordenación

ESCALA 1: 1.000 en A3

PROYECTO 2308

ESCALA GRÁFICA 0 10 20 m

FECHA Marzo 2024

EQUIPO REDACTOR

GRUPO **SC**

Natalia Chinchilla
Arq. Col. 12282 COAM

David Rojo
Arq. Col. 2956 COACyLE

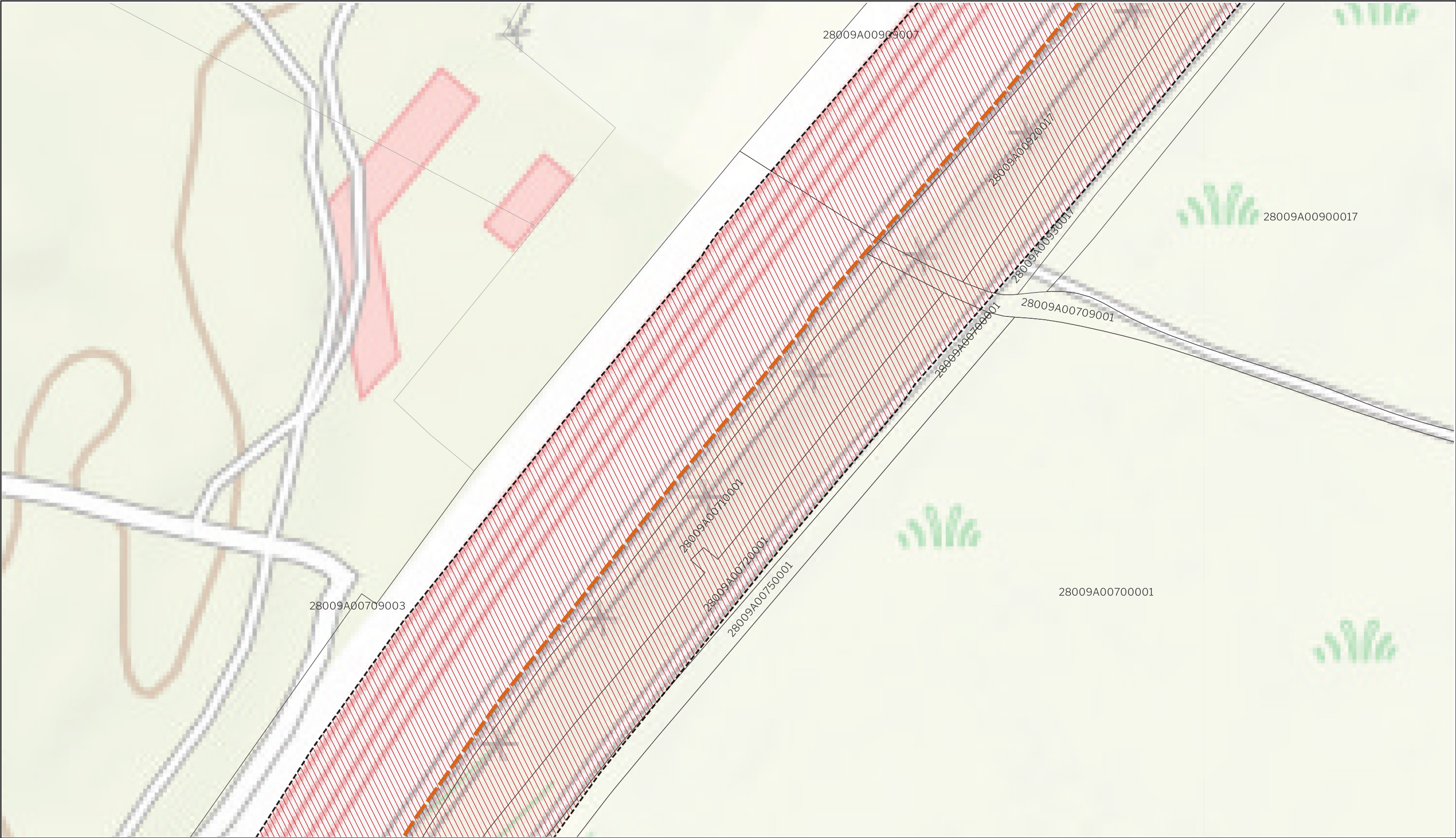
PROMOTOR

Data4

SMART & SCALABLE DATA CENTERS

DATA4
INFRASTRUCTURE
SPAIN, S.L.U.

Segundo Mata 1, 2ª, 5. 28224 Pozuelo de Alarcón, Madrid Telf. +34 917 144 220 www.spatialconcepts.eu



LEYENDA

Delimitaciones territoriales

Parcelario con referencia catastral

Nueva Infraestructura Eléctrica

Línea Subterránea

Ordenación

Ámbito del Plan Especial

Red General de Infraestructuras Eléctricas

LOCALIZACIÓN TERRITORIAL

PROYECTO: PLAN ESPECIAL DE INFRAESTRUCTURAS

INFRAESTRUCTURAS DE EVACUACIÓN

"ALGETE"

TÍTULO DEL PLANO

Ordenación

ESCALA 1: 1.000 en A3

PROYECTO 2308

ESCALA GRÁFICA 0 10 20 m

FECHA Marzo 2024

0.1.5

de 56 páginas

EQUIPO REDACTOR

GRUPO **SC**

Natalia Chinchilla
Arq. Col. 12282 COAM

David Rojo
Arq. Col. 2956 COACyL

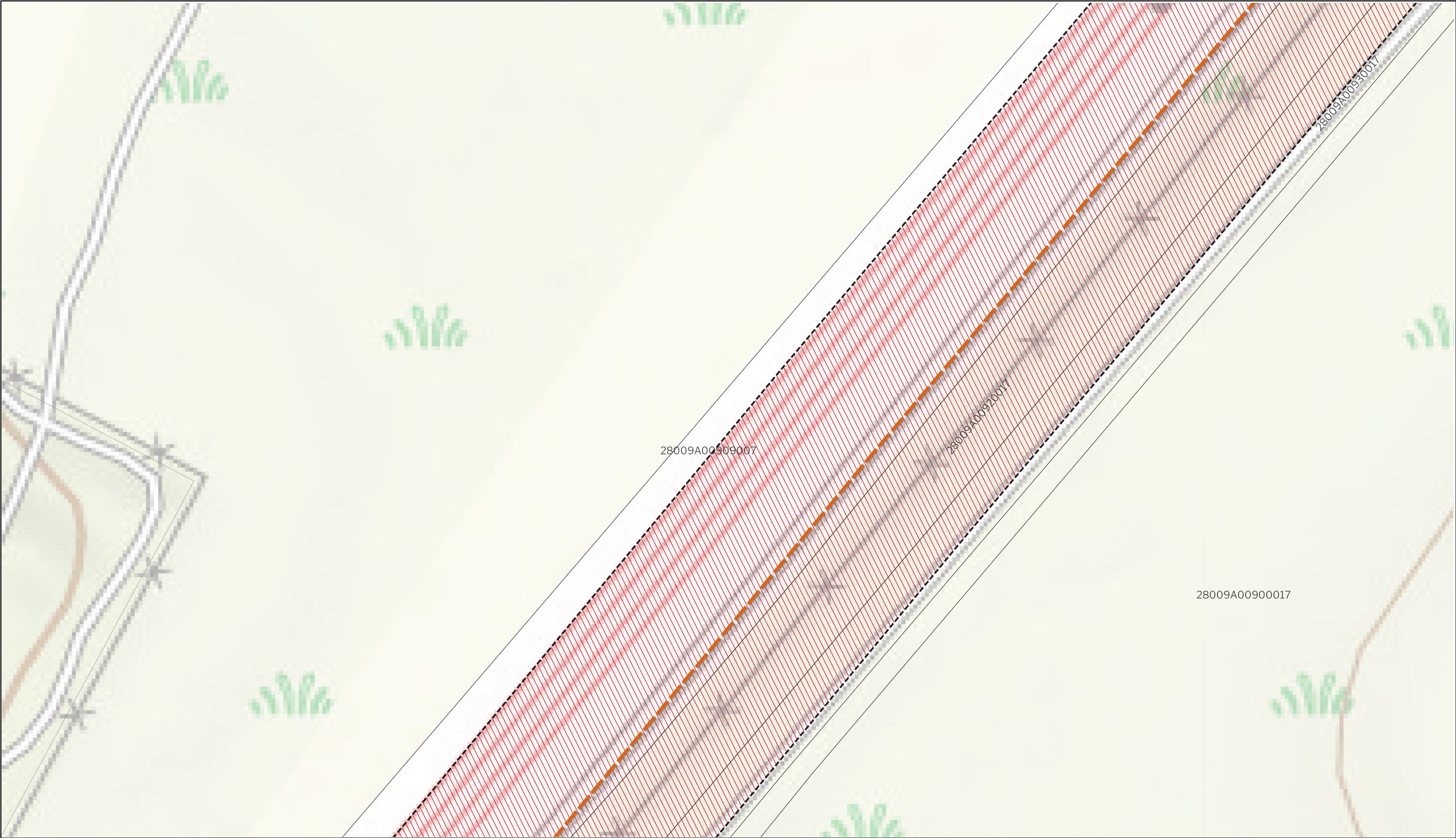
PROMOTOR

Data4
SMART & SCALABLE DATA CENTERS

DATA4
INFRASTRUCTURE
SPAIN, S.L.U.

Segundo Mata 1, 2ª, 5. 28224 Pozuelo de Alarcón, Madrid Telf. +34 917 144 220 www.spatialconcepts.eu

Nota: la información utilizada en los planos procede de fuentes oficiales, y se encuentra georeferenciada en el sistema de coordenadas ETRS 89 - 30N



LEYENDA

Delimitaciones territoriales

Parcelario con referencia catastral

Nueva Infraestructura Eléctrica

Línea Subterránea

Ordenación

Ámbito del Plan Especial

Red General de Infraestructuras Eléctricas

LOCALIZACIÓN TERRITORIAL

PROYECTO: PLAN ESPECIAL DE INFRAESTRUCTURAS

INFRAESTRUCTURAS DE EVACUACIÓN

"ALGETE"

TÍTULO DEL PLANO

Ordenación

ESCALA 1: 1.000 en A3

PROYECTO 2308

ESCALA GRÁFICA 0 10 20 m

FECHA Marzo 2024

0.1.6

de 56 páginas

EQUIPO REDACTOR

GRUPO **SC**

Natalia Chinchilla
Arq. Col. 12282 COAM

David Rojo
Arq. Col. 2956 COACyL

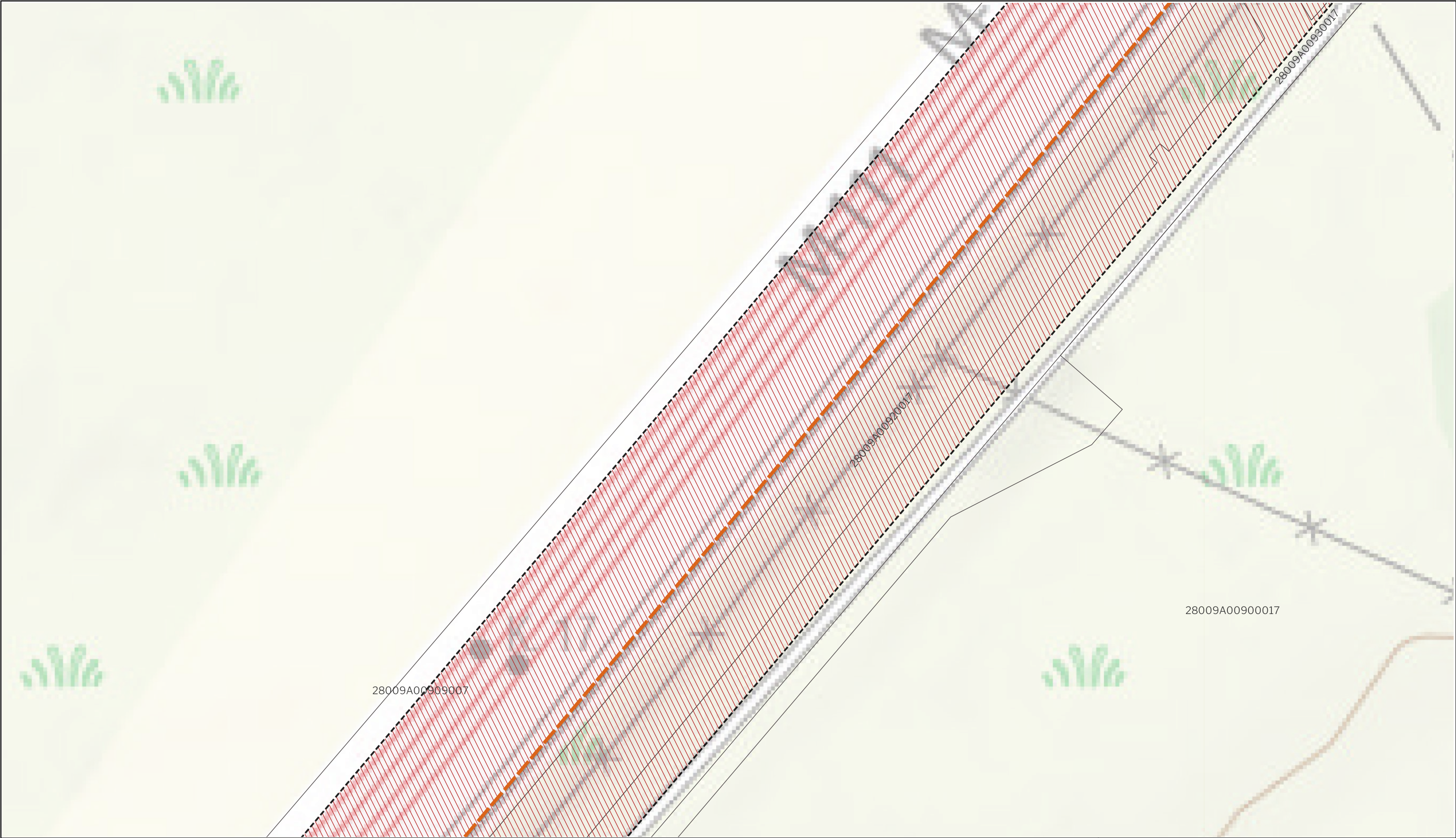
PROMOTOR

Data4

DATA4
INFRASTRUCTURE
SPAIN, S.L.U.

SMART & SCALABLE DATA CENTERS

Segundo Mata 1, 2ª, 5. 28224 Pozuelo de Alarcón, Madrid Telf. +34 917 144 220 www.spatialconcepts.eu



LEYENDA

Delimitaciones territoriales

Parcelario con referencia catastral

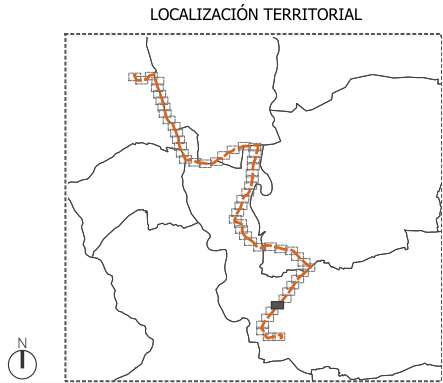
Nueva Infraestructura Eléctrica

Línea Subterránea

Ordenación

Ámbito del Plan Especial

Red General de Infraestructuras Eléctricas



PROYECTO: PLAN ESPECIAL DE INFRAESTRUCTURAS

INFRAESTRUCTURAS DE EVACUACIÓN

"ALGETE"

TÍTULO DEL PLANO

Ordenación

0.1.7

de 56 páginas

ESCALA 1: 1.000 en A3

PROYECTO 2308

ESCALA GRÁFICA 0 10 20 m

FECHA Marzo 2024

EQUIPO REDACTOR

GRUPO SC

Natalia Chinchilla
Arq. Col. 12282 COAM
David Rojo
Arq. Col. 2956 COACyLE

PROMOTOR

Data4

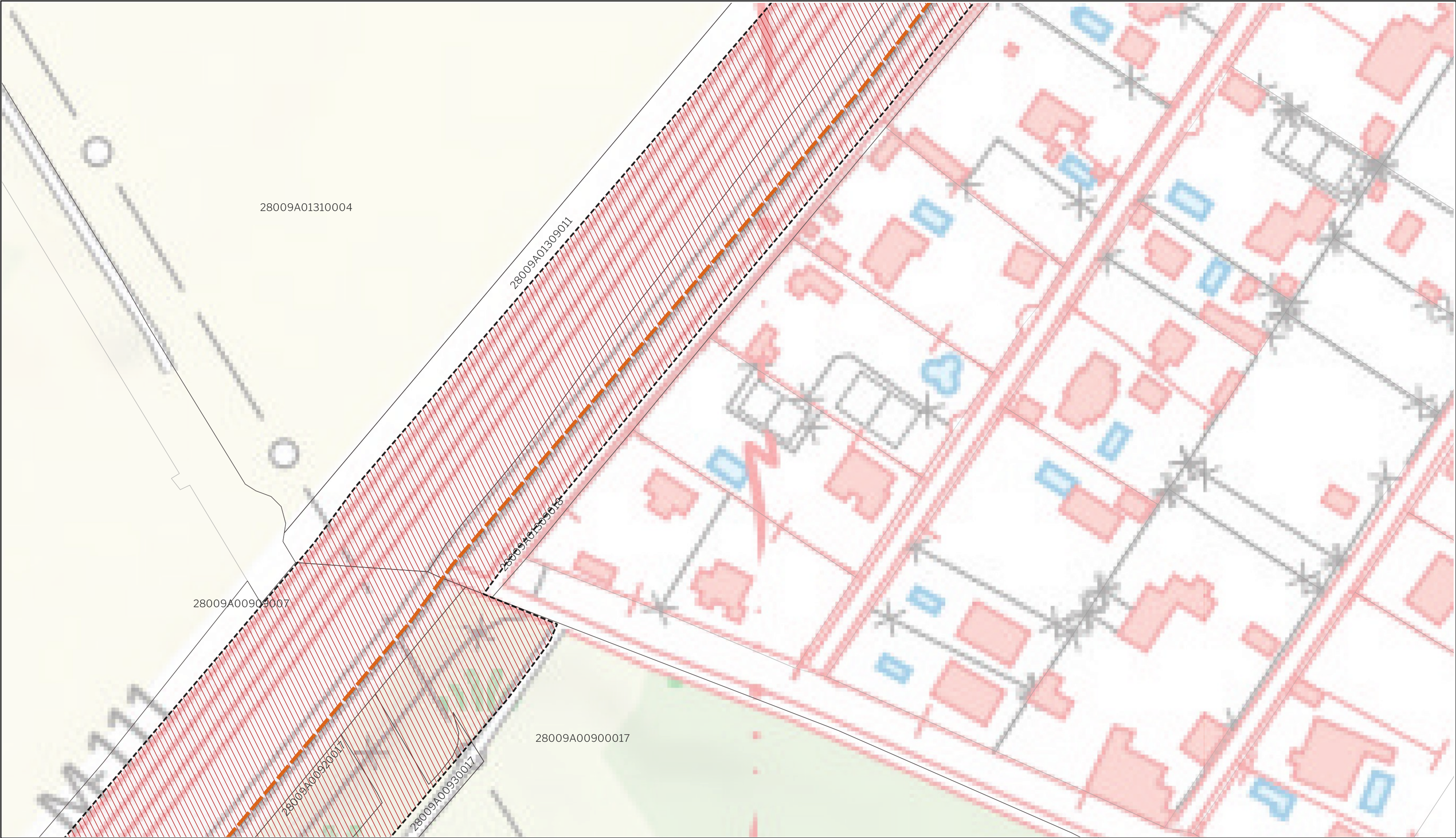
SMART & SCALABLE DATA CENTERS

DATA4 INFRASTRUCTURE SPAIN, S.L.U.

Segundo Mata 1, 2ª, 5. 28224 Pozuelo de Alarcón, Madrid

Telf. +34 917 144 220

www.spatialconcepts.eu



LEYENDA

Delimitaciones territoriales

Parcelario con referencia catastral

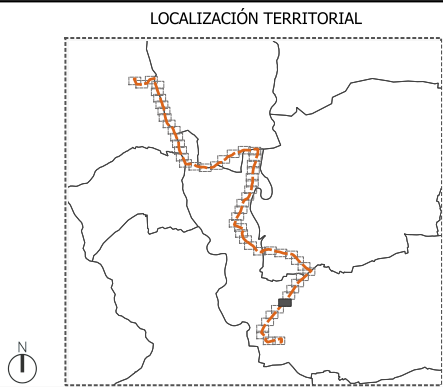
Nueva Infraestructura Eléctrica

Línea Subterránea

Ordenación

Ámbito del Plan Especial

Red General de Infraestructuras Eléctricas



PROYECTO: PLAN ESPECIAL DE INFRAESTRUCTURAS

INFRAESTRUCTURAS DE EVACUACIÓN

"ALGETE"

0.1.8

de 56 páginas

TÍTULO DEL PLANO

Ordenación

ESCALA 1: 1.000 en A3

PROYECTO 2308

ESCALA GRÁFICA 0 10 20 m

FECHA Marzo 2024

EQUIPO REDACTOR

GRUPO SC

Natalia Chinchilla

Arq. Col. 12282 COAM

David Rojo

Arq. Col. 2956 COACyLE

PROMOTOR

Data4

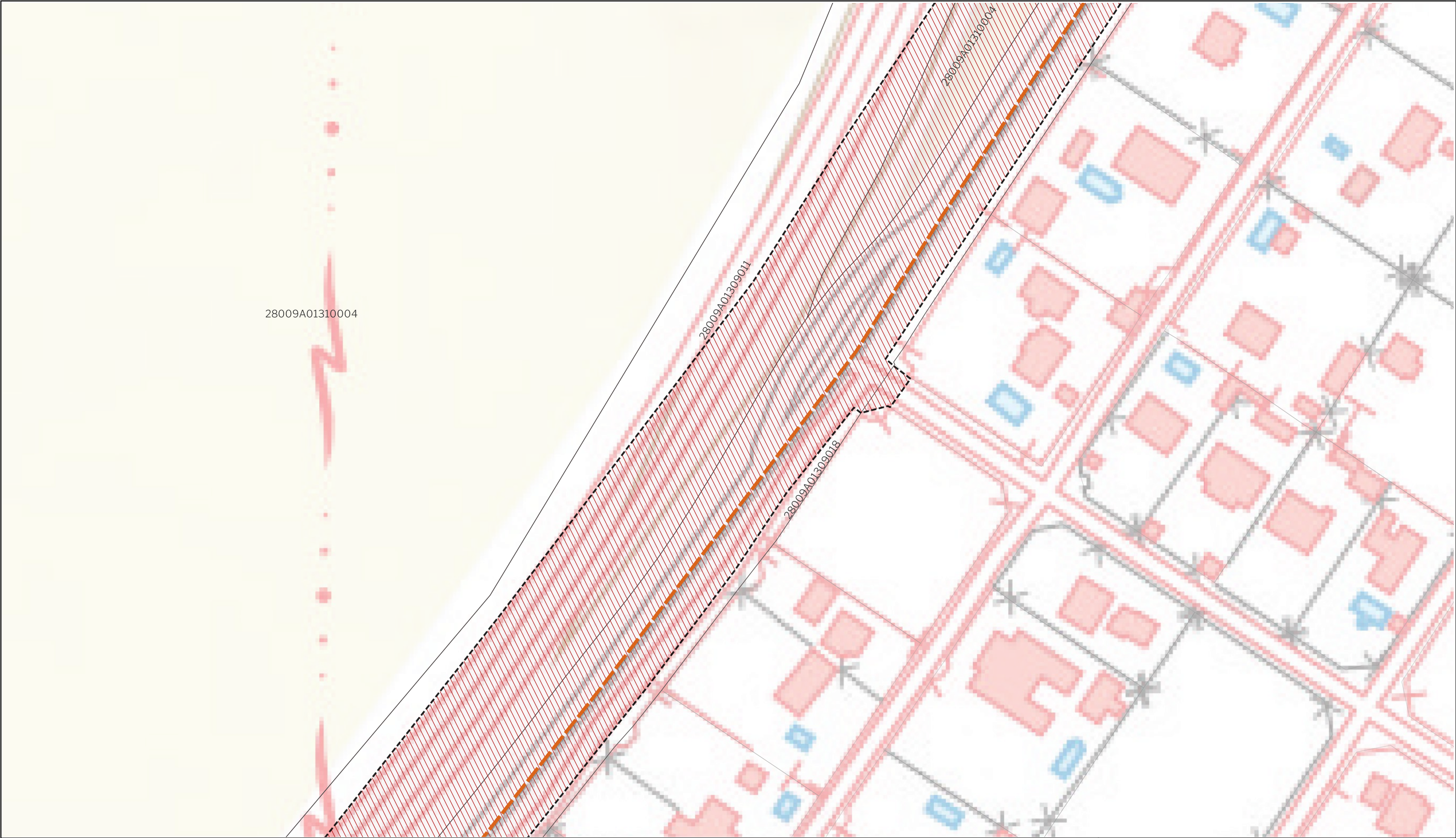
SMART & SCALABLE DATA CENTERS

DATA4 INFRASTRUCTURE SPAIN, S.L.U.

Segundo Mata 1, 2º, 5. 28224 Pozuelo de Alarcón, Madrid

Telf. +34 917 144 220

www.spatialconcepts.eu



LEYENDA

Delimitaciones territoriales

Parcelario con referencia catastral

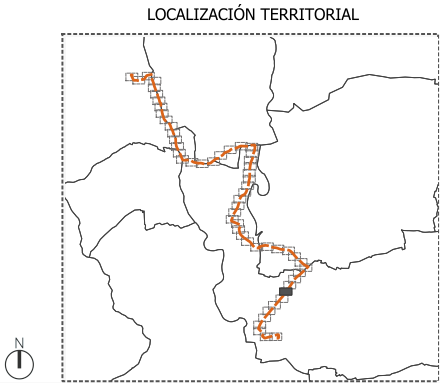
Nueva Infraestructura Eléctrica

Línea Subterránea

Ordenación

Ámbito del Plan Especial

Red General de Infraestructuras Eléctricas



PROYECTO: PLAN ESPECIAL DE INFRAESTRUCTURAS

INFRAESTRUCTURAS DE EVACUACIÓN

"ALGETE"

TÍTULO DEL PLANO

Ordenación

ESCALA 1: 1.000 en A3

PROYECTO 2308

ESCALA GRÁFICA 0 10 20 m

FECHA Marzo 2024

EQUIPO REDACTOR

GRUPO SC

Natalia Chinchilla
Arq. Col. 12282 COAM

David Rojo
Arq. Col. 2956 COACyL

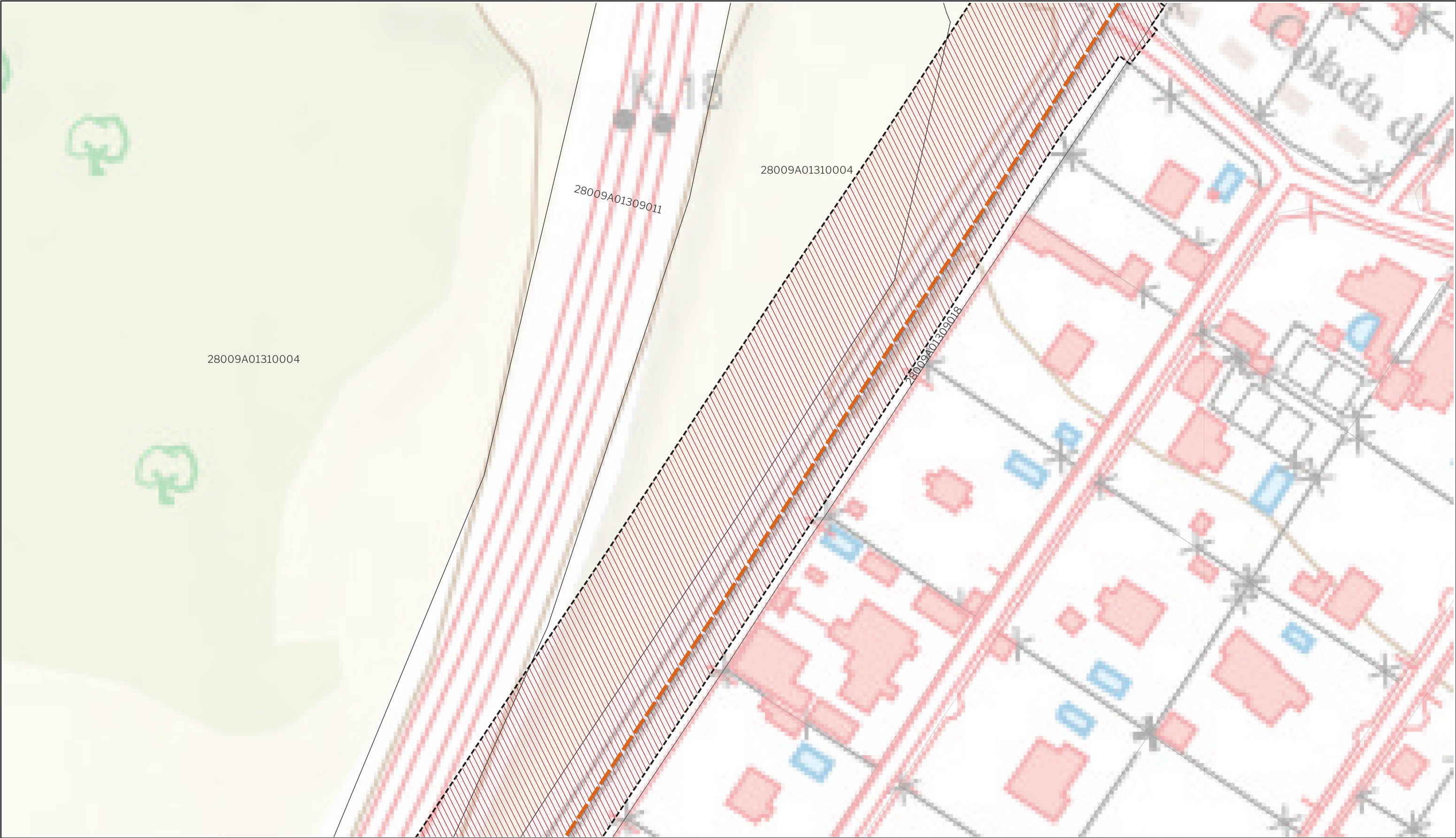
PROMOTOR

Data4

SMART & SCALABLE DATA CENTERS

DATA4 INFRASTRUCTURE SPAIN, S.L.U.

Segundo Mata 1, 2ª, 5. 28224 Pozuelo de Alarcón, Madrid Telf. +34 917 144 220 www.spatialconcepts.eu



LEYENDA

Delimitaciones territoriales

Parcelario con referencia catastral

Nueva Infraestructura Eléctrica

Línea Subterránea

Ordenación

Ámbito del Plan Especial

Red General de Infraestructuras Eléctricas

LOCALIZACIÓN TERRITORIAL

PROYECTO: PLAN ESPECIAL DE INFRAESTRUCTURAS
INFRAESTRUCTURAS DE EVACUACIÓN
"ALGETE"

TÍTULO DEL PLANO
Ordenación

ESCALA
1: 1.000 en A3

PROYECTO
2308

ESCALA GRÁFICA
0 10 20 m

FECHA
Marzo 2024

EQUIPO REDACTOR

GRUPO **SC**

Natalia Chinchilla
Arq. Col. 12282 COAM
David Rojo
Arq. Col. 2956 COACyLE

PROMOTOR

Data4
SMART & SCALABLE DATA CENTERS

DATA4
INFRASTRUCTURE
SPAIN, S.L.U.

Segundo Mata 1, 2ª, 5. 28224 Pozuelo de Alarcón, Madrid Telf. +34 917 144 220 www.spatialconcepts.eu

Nota: la información utilizada en los planos procede de fuentes oficiales, y se encuentra georeferenciada en el sistema de coordenadas ETRS 89 - 30N

de 56 páginas

O.1.10



LEYENDA

Delimitaciones territoriales

Parcelario con referencia catastral

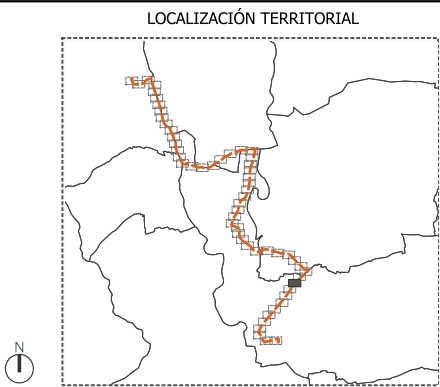
Nueva Infraestructura Eléctrica

Línea Subterránea

Ordenación

Ámbito del Plan Especial

Red General de Infraestructuras Eléctricas



PROYECTO: PLAN ESPECIAL DE INFRAESTRUCTURAS

INFRAESTRUCTURAS DE EVACUACIÓN

"ALGETE"

TÍTULO DEL PLANO

Ordenación

ESCALA 1: 1.000 en A3

PROYECTO 2308

ESCALA GRÁFICA 0 10 20 m

FECHA Marzo 2024

EQUIPO REDACTOR

GRUPO **SC**

Natalia Chinchilla
Arq. Col. 12282 COAM

David Rojo
Arq. Col. 2956 COACyLE

PROMOTOR

Data4

SMART & SCALABLE DATA CENTERS

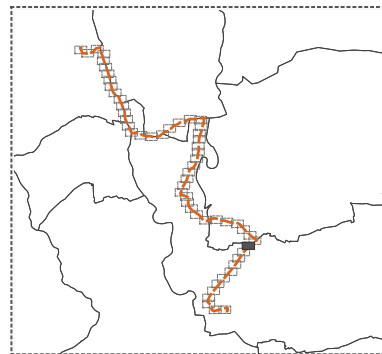
DATA4
INFRASTRUCTURE
SPAIN, S.L.U.



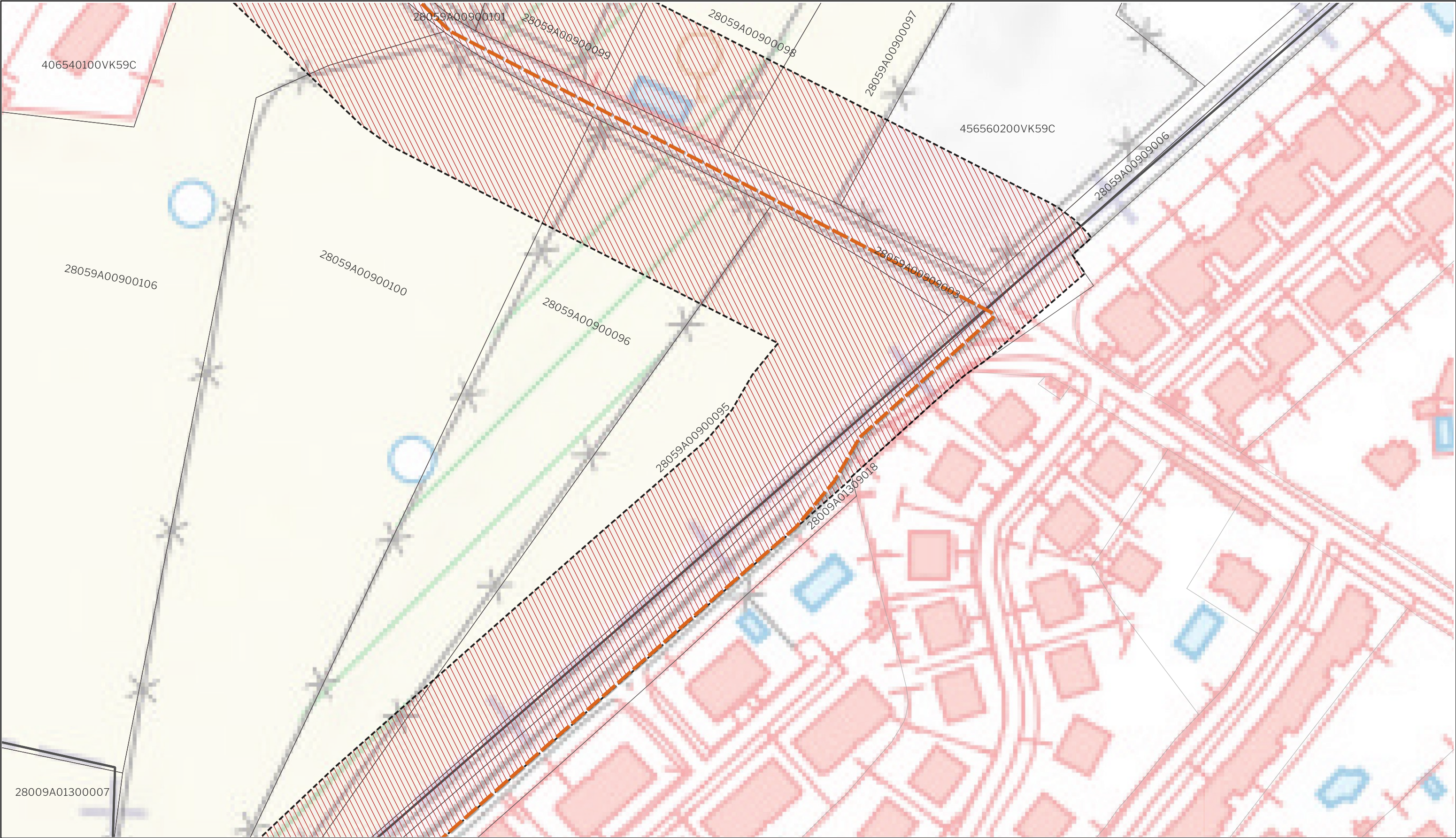
LEYENDA

- | | | |
|---------------------------------------|---------------------------------|--|
| Delimitaciones territoriales | Nueva Infraestructura Eléctrica | Ordenación |
| — Recintos municipales | — Línea Subterránea | — Ámbito del Plan Especial |
| □ Parcelario con referencia catastral | | /// Red General de Infraestructuras Eléctricas |

LOCALIZACIÓN TERRITORIAL



PROYECTO: PLAN ESPECIAL DE INFRAESTRUCTURAS INFRAESTRUCTURAS DE EVACUACIÓN "ALGETE"		de 56 páginas	
TÍTULO DEL PLANO Ordenación		0.1.12	
ESCALA 1: 1.000 en A3	PROYECTO 2308	ESCALA GRÁFICA 0 10 20 m	FECHA Marzo 2024
EQUIPO REDACTOR GRUPO SC Natalia Chinchilla Arq. Col. 12282 COAM David Rojo Arq. Col. 2956 COACyLE		PROMOTOR Data4 INFRAStructure SPAIN, S.L.U. SMART & SCALABLE DATA CENTERS	
Segundo Mata 1, 2ª, 5. 28224 Pozuelo de Alarcón, Madrid Telf. +34 917 144 220 www.spatialconcepts.eu			



LEYENDA

Delimitaciones territoriales

- Recintos municipales
- Parcelario con referencia catastral

Nueva Infraestructura Eléctrica

- Línea Subterránea

Ordenación

- Ámbito del Plan Especial
- Red General de Infraestructuras Eléctricas

LOCALIZACIÓN TERRITORIAL

PROYECTO: PLAN ESPECIAL DE INFRAESTRUCTURAS
INFRAESTRUCTURAS DE EVACUACIÓN
"ALGETE"

TÍTULO DEL PLANO
Ordenación

ESCALA
1: 1.000 en A3

PROYECTO
2308

ESCALA GRÁFICA
0 10 20 m

FECHA
Marzo 2024

0.1.13 de 56 páginas

EQUIPO REDACTOR

GRUPO **SC**

Natalia Chinchilla
Arq. Col. 12282 COAM
David Rojo
Arq. Col. 2956 COACyLE

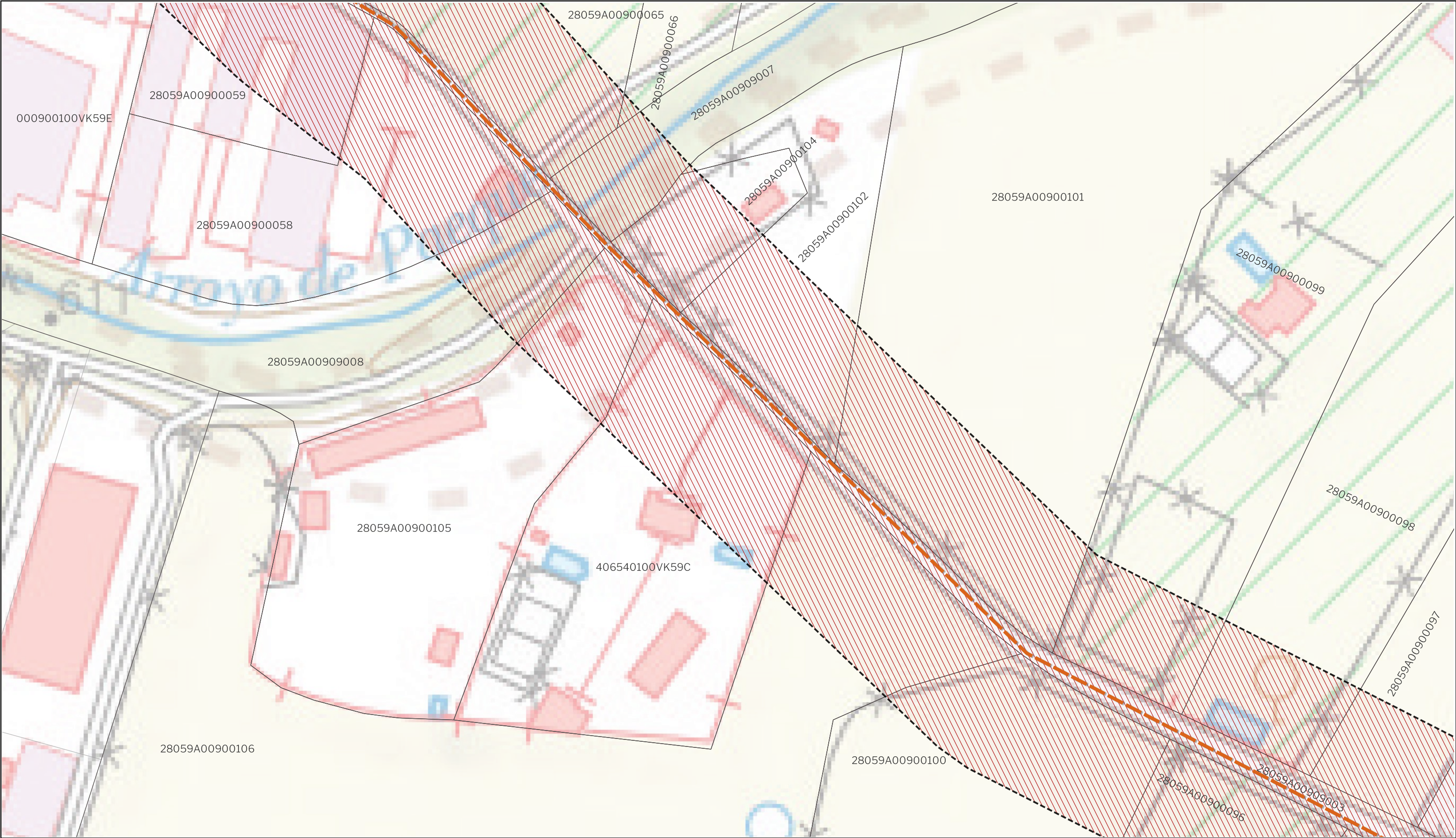
PROMOTOR

Data4
SMART & SCALABLE DATA CENTERS

DATA4
INFRASTRUCTURE
SPAIN, S.L.U.

Segundo Mata 1, 2ª, 5. 28224 Pozuelo de Alarcón, Madrid Telf. +34 917 144 220 www.spatialconcepts.eu

Nota: la información utilizada en los planos procede de fuentes oficiales, y se encuentra georeferenciada en el sistema de coordenadas ETRS 89 - 30N



LEYENDA

Delimitaciones territoriales

Parcelario con referencia catastral

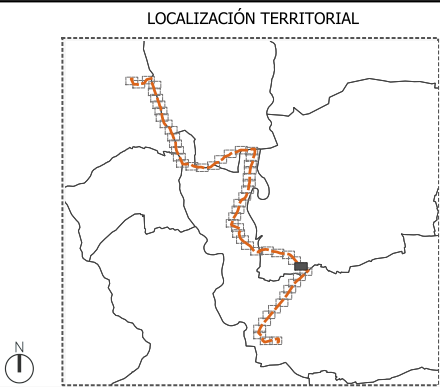
Nueva Infraestructura Eléctrica

Línea Subterránea

Ordenación

Ámbito del Plan Especial

Red General de Infraestructuras Eléctricas



PROYECTO: PLAN ESPECIAL DE INFRAESTRUCTURAS
INFRAESTRUCTURAS DE EVACUACIÓN
"ALGETE"

TÍTULO DEL PLANO
Ordenación

ESCALA
1: 1.000 en A3

PROYECTO
2308

ESCALA GRÁFICA
0 10 20 m

FECHA
Marzo 2024

O.1.14 de 56 páginas

EQUIPO REDACTOR

GRUPO SC

Natalia Chinchilla
Arq. Col. 12282 COAM
David Rojo
Arq. Col. 2956 COACyLE

PROMOTOR

Data4

DATA4
INFRASTRUCTURE
SPAIN, S.L.U.

Segundo Mata 1, 2ª, 5. 28224 Pozuelo de Alarcón, Madrid Telf. +34 917 144 220 www.spatialconcepts.eu



LEYENDA

Delimitaciones territoriales

Parcelario con referencia catastral

Nueva Infraestructura Eléctrica

Línea Subterránea

Ordenación

Ámbito del Plan Especial

Red General de Infraestructuras Eléctricas

LOCALIZACIÓN TERRITORIAL

PROYECTO: PLAN ESPECIAL DE INFRAESTRUCTURAS DE EVACUACIÓN "ALGETE"

TÍTULO DEL PLANO: Ordenación

ESCALA: 1: 1.000 en A3

PROYECTO: 2308

ESCALA GRÁFICA: 0 10 20 m

FECHA: Marzo 2024

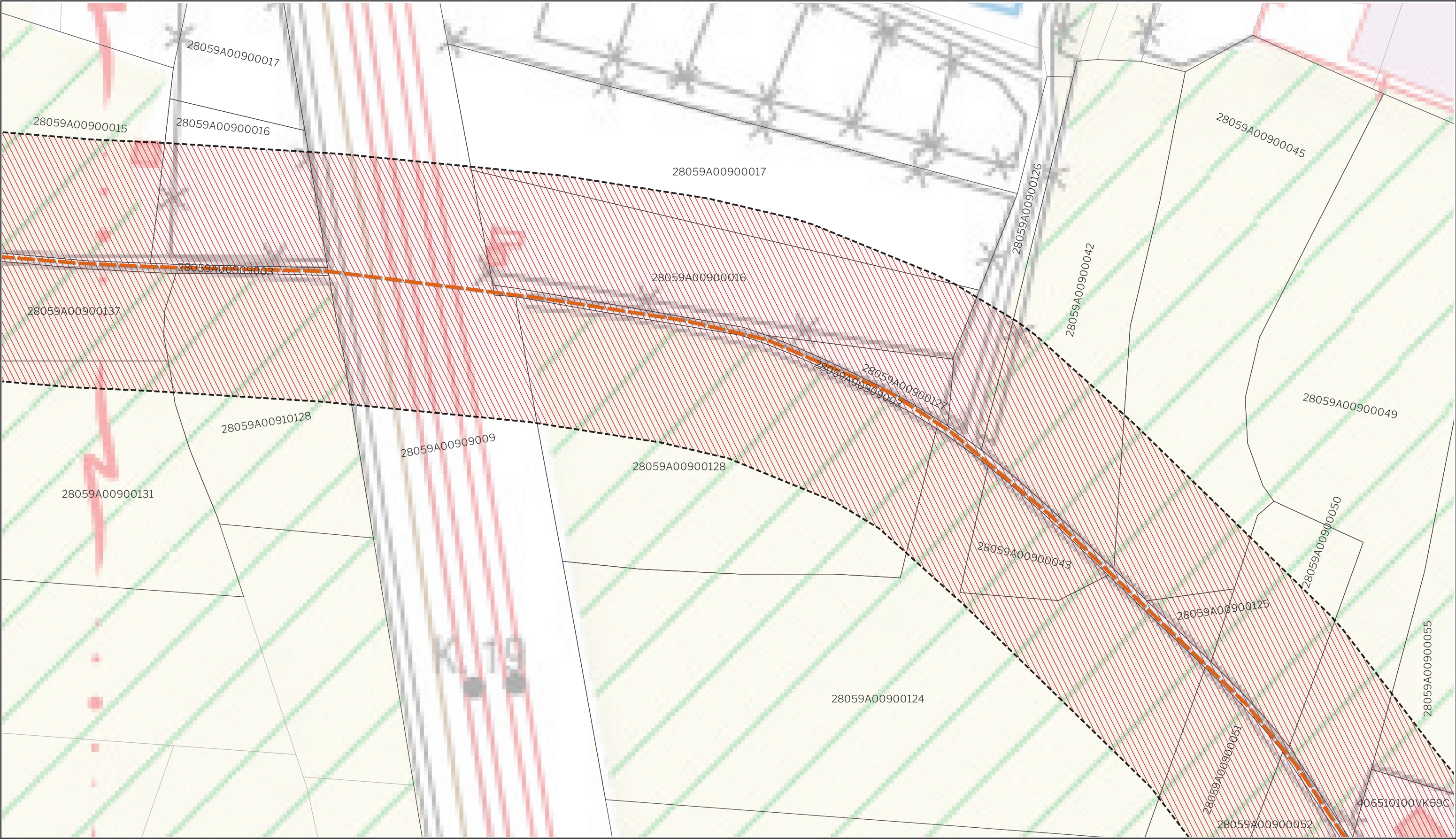
EQUIPO REDACTOR: GRUPO SC Natalia Chinchilla Arq. Col. 12282 COAM David Rojo Arq. Col. 2956 COACyLE

PROMOTOR: DATA4 INFRASTRUCTURE SPAIN, S.L.U.

Segundo Mata 1, 2º, 5. 28224 Pozuelo de Alarcón, Madrid Telf. +34 917 144 220 www.spatialconcepts.eu

Nota: la información utilizada en los planos procede de fuentes oficiales, y se encuentra georeferenciada en el sistema de coordenadas ETRS 89 - 30N

0.1.15 de 56 páginas



LEYENDA

Delimitaciones territoriales

Parcelario con referencia catastral

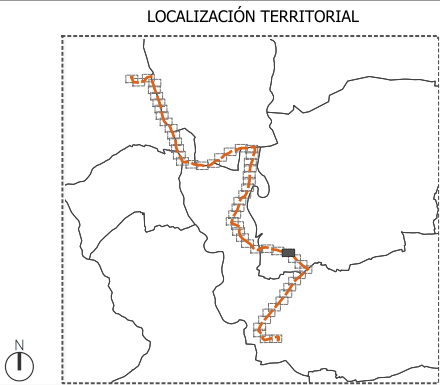
Nueva Infraestructura Eléctrica

Línea Subterránea

Ordenación

Ámbito del Plan Especial

Red General de Infraestructuras Eléctricas



PROYECTO: PLAN ESPECIAL DE INFRAESTRUCTURAS

INFRAESTRUCTURAS DE EVACUACIÓN

"ALGETE"

TÍTULO DEL PLANO

Ordenación

ESCALA 1: 1.000 en A3

PROYECTO 2308

ESCALA GRÁFICA 0 10 20 m

FECHA Marzo 2024

EQUIPO REDACTOR

GRUPO SC

Natalia Chinchilla

Arq. Col. 12282 COAM

David Rojo

Arq. Col. 2956 COACyLE

PROMOTOR

Data4

SMART & SCALABLE DATA CENTERS

DATA4 INFRASTRUCTURE SPAIN, S.L.U.

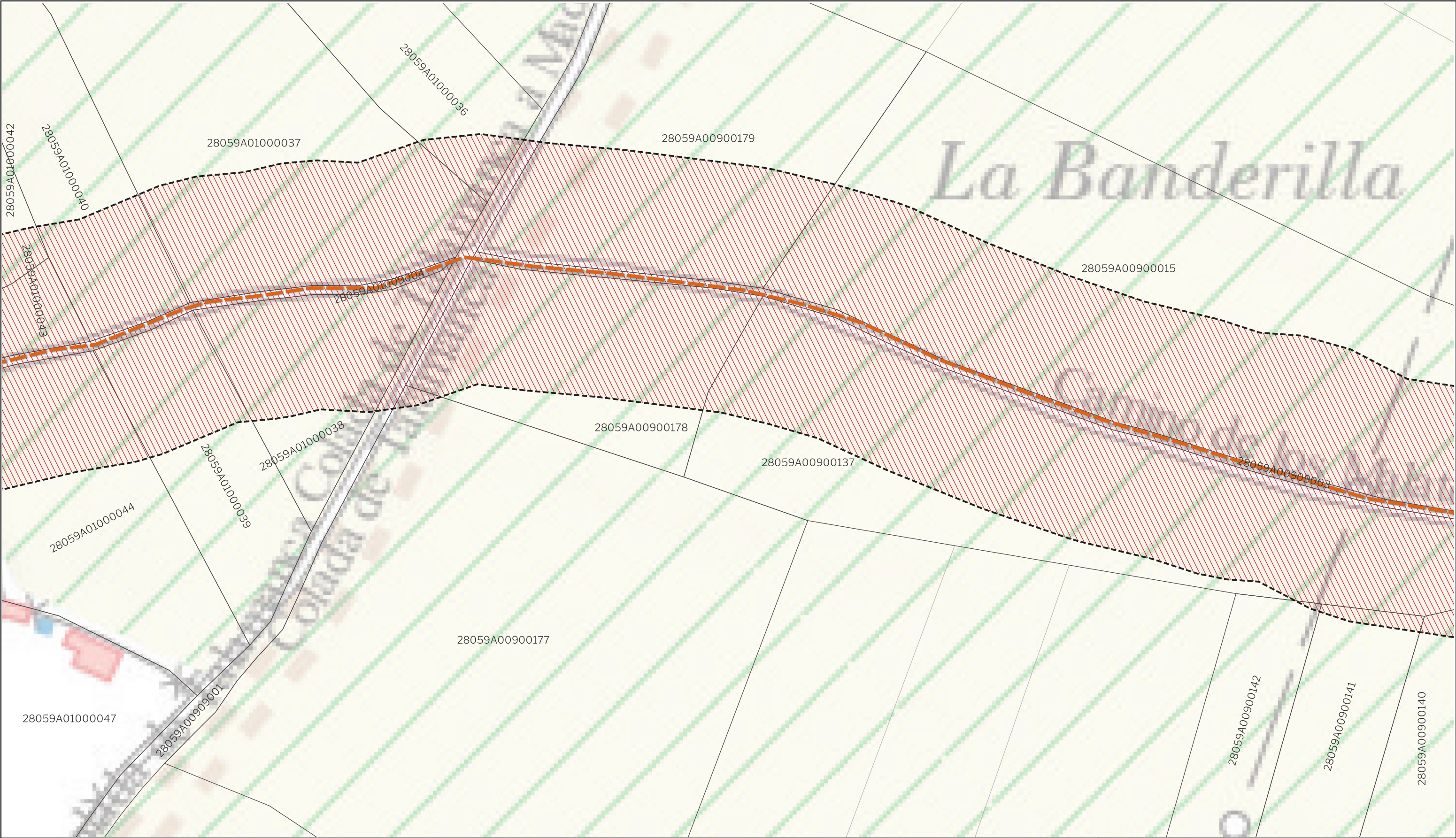
Segundo Mata 1, 2ª, 5. 28224 Pozuelo de Alarcón, Madrid

Telf. +34 917 144 220

www.spatialconcepts.eu

de 56 páginas

0.1.16



LEYENDA

Delimitaciones territoriales

Parcelario con referencia catastral

Nueva Infraestructura Eléctrica

Línea Subterránea

Ordenación

Ámbito del Plan Especial

Red General de Infraestructuras Eléctricas

LOCALIZACIÓN TERRITORIAL

PROYECTO: PLAN ESPECIAL DE INFRAESTRUCTURAS

INFRAESTRUCTURAS DE EVACUACIÓN

"ALGETE"

TÍTULO DEL PLANO

Ordenación

ESCALA 1: 1.000 en A3

PROYECTO 2308

ESCALA GRÁFICA 0 10 20 m

FECHA Marzo 2024

EQUIPO REDACTOR

GRUPO SC

Natalia Chinchilla
Arq. Col. 12282 COAM

David Rojo
Arq. Col. 2956 COACyLE

PROMOTOR

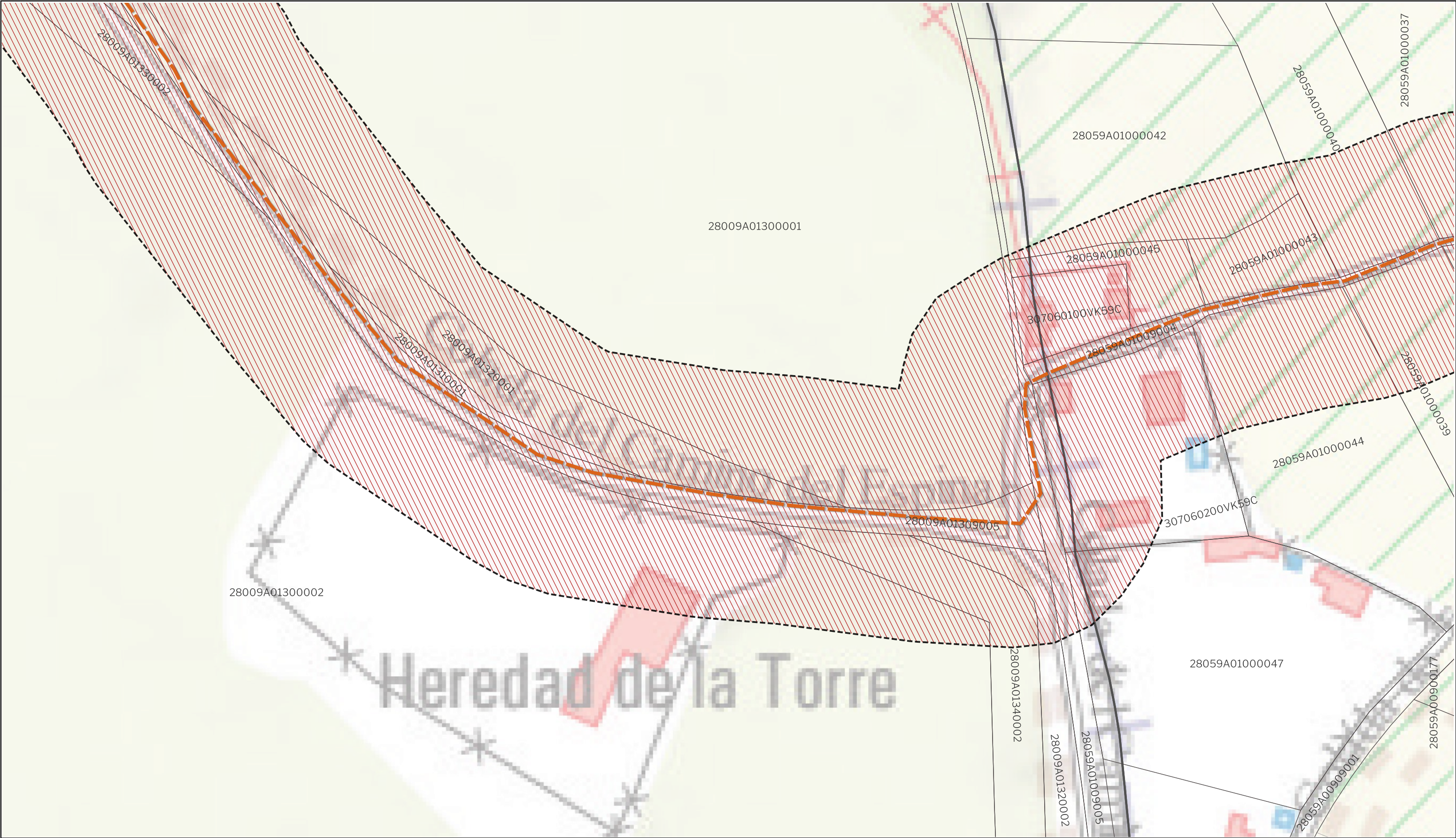
Data4

SMART & SCALABLE DATA CENTERS

DATA4 INFRASTRUCTURE SPAIN, S.L.U.

Segundo Mata 1, 2ª, 5. 28224 Pozuelo de Alarcón, Madrid Telf. +34 917 144 220 www.spatialconcepts.eu

Nota: la información utilizada en los planos procede de fuentes oficiales, y se encuentra georeferenciada en el sistema de coordenadas ETRS 89 - 30N



LEYENDA

Delimitaciones territoriales

- Recintos municipales
- Parcelario con referencia catastral

Nueva Infraestructura Eléctrica

- Línea Subterránea

Ordenación

- Ámbito del Plan Especial
- Red General de Infraestructuras Eléctricas

LOCALIZACIÓN TERRITORIAL

PROYECTO: PLAN ESPECIAL DE INFRAESTRUCTURAS
INFRAESTRUCTURAS DE EVACUACIÓN
"ALGETE"

TÍTULO DEL PLANO
Ordenación

ESCALA 1: 1.000 en A3

PROYECTO 2308

ESCALA GRÁFICA 0 10 20 m

FECHA Marzo 2024

0.1.19 de 56 páginas

EQUIPO REDACTOR

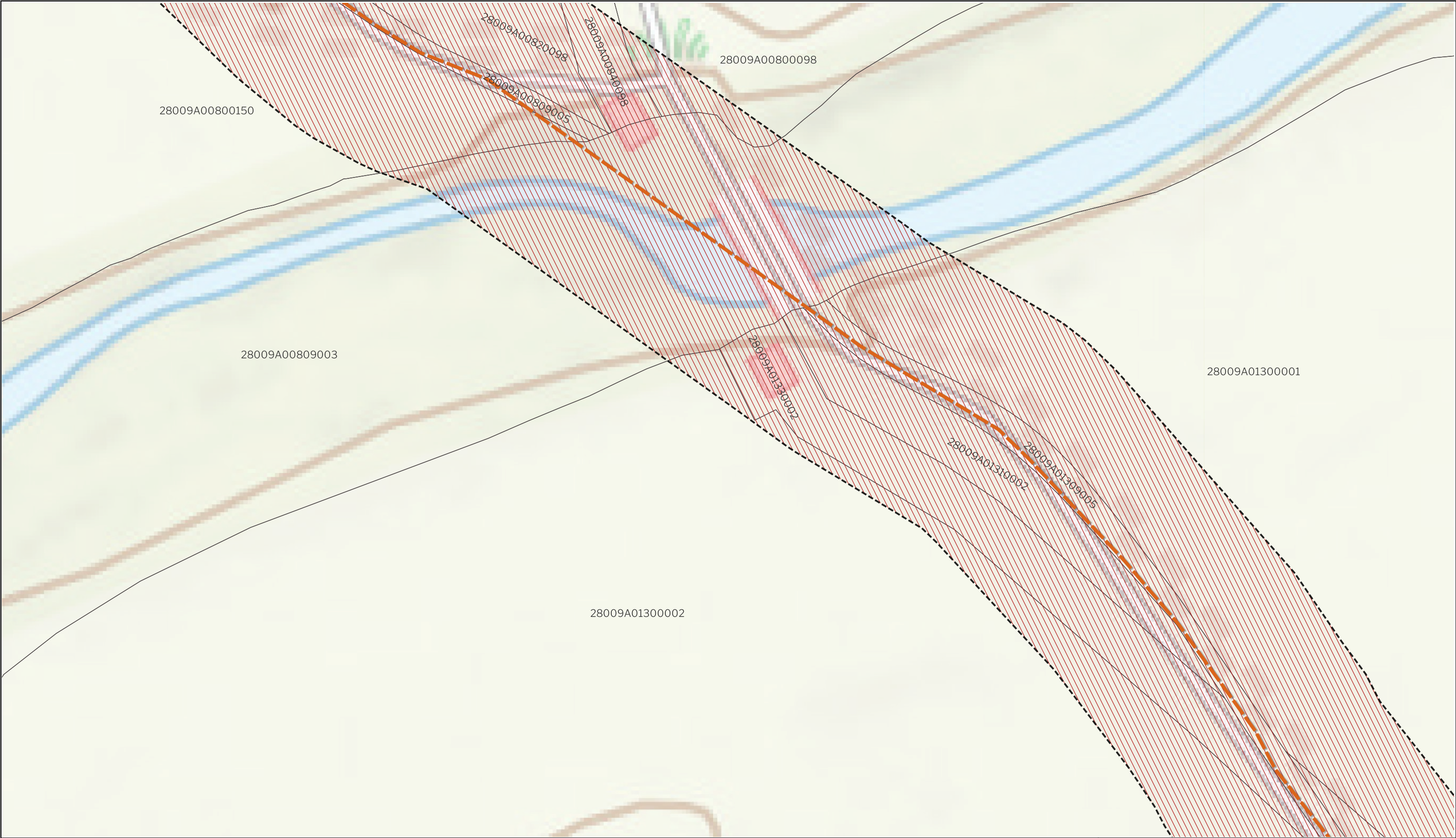
GRUPO SC Natalia Chinchilla
Arq. Col. 12282 COAM
David Rojo
Arq. Col. 2956 COACyLE

PROMOTOR





Data4 DATA4 INFRASTRUCTURE SPAIN, S.L.U.
SMART & SCALABLE DATA CENTERS

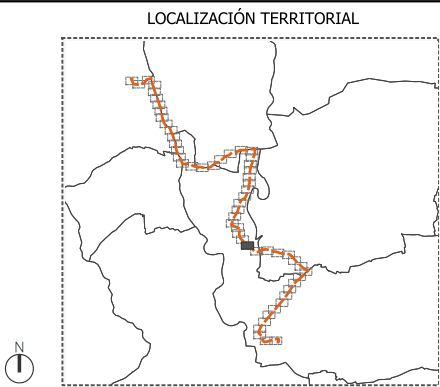
Segundo Mata 1, 2ª, 5. 28224 Pozuelo de Alarcón, Madrid Telf. +34 917 144 220 www.spatialconcepts.eu

Nota: la información utilizada en los planos procede de fuentes oficiales, y se encuentra georeferenciada en el sistema de coordenadas ETRS 89 - 30N

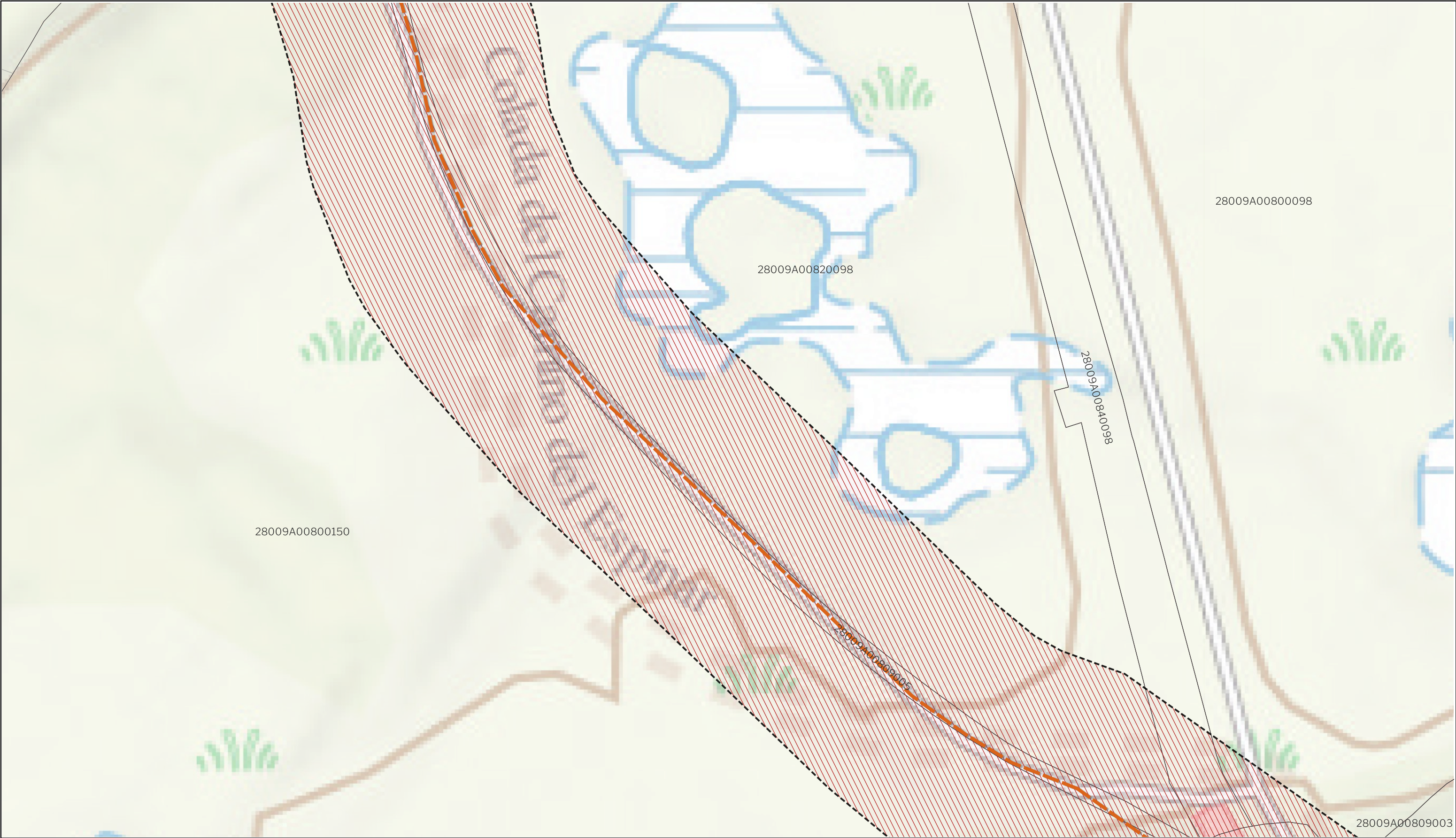


LEYENDA

Delimitaciones territoriales	Nueva Infraestructura Eléctrica	Ordenación
 Parcelario con referencia catastral	 Línea Subterránea	 Ámbito del Plan Especial
		 Red General de Infraestructuras Eléctricas



PROYECTO: PLAN ESPECIAL DE INFRAESTRUCTURAS	
INFRAESTRUCTURAS DE EVACUACIÓN	
"ALGETE"	
TÍTULO DEL PLANO	
Ordenación	
ESCALA	PROYECTO
1: 1.000 en A3	2308
ESCALA GRÁFICA	
0 10 20 m	
FECHA	
Marzo 2024	
EQUIPO REDACTOR	PROMOTOR
GRUPO	DATA4
SC	INFRASTRUCTURE
Natalia Chinchilla	SPAIN, S.L.U.
Arq. Col. 12282 COAM	
David Rojo	
Arq. Col. 2956 COACyLE	
Segundo Mata 1, 2ª, 5. 28224 Pozuelo de Alarcón, Madrid Telf. +34 917 144 220 www.spatialconcepts.eu	



LEYENDA

Delimitaciones territoriales

Parcelario con referencia catastral

Nueva Infraestructura Eléctrica

Línea Subterránea

Ordenación

Ámbito del Plan Especial

Red General de Infraestructuras Eléctricas

LOCALIZACIÓN TERRITORIAL

PROYECTO: PLAN ESPECIAL DE INFRAESTRUCTURAS
INFRAESTRUCTURAS DE EVACUACIÓN
"ALGETE"

TÍTULO DEL PLANO
Ordenación

ESCALA 1: 1.000 en A3

PROYECTO 2308

ESCALA GRÁFICA 0 10 20 m

FECHA Marzo 2024

0.1.21 de 56 páginas

EQUIPO REDACTOR

GRUPO SC Natalia Chinchilla
Arq. Col. 12282 COAM
David Rojo
Arq. Col. 2956 COACyLE

PROMOTOR

Data4 DATA4 INFRASTRUCTURE SPAIN, S.L.U.
SMART & SCALABLE DATA CENTERS

Segundo Mata 1, 2ª, 5. 28224 Pozuelo de Alarcón, Madrid Telf. +34 917 144 220 www.spatialconcepts.eu

Nota: la información utilizada en los planos procede de fuentes oficiales, y se encuentra georeferenciada en el sistema de coordenadas ETRS 89 - 30N



LEYENDA

Delimitaciones territoriales

Parcelario con referencia catastral

Nueva Infraestructura Eléctrica

Línea Subterránea

Ordenación

Ámbito del Plan Especial

Red General de Infraestructuras Eléctricas

LOCALIZACIÓN TERRITORIAL

PROYECTO: PLAN ESPECIAL DE INFRAESTRUCTURAS

INFRAESTRUCTURAS DE EVACUACIÓN

"ALGETE"

TÍTULO DEL PLANO

Ordenación

ESCALA 1: 1.000 en A3

PROYECTO 2308

ESCALA GRÁFICA 0 10 20 m

FECHA Marzo 2024

EQUIPO REDACTOR

GRUPO **SC**

Natalia Chinchilla
Arq. Col. 12282 COAM
David Rojo
Arq. Col. 2956 COACyL

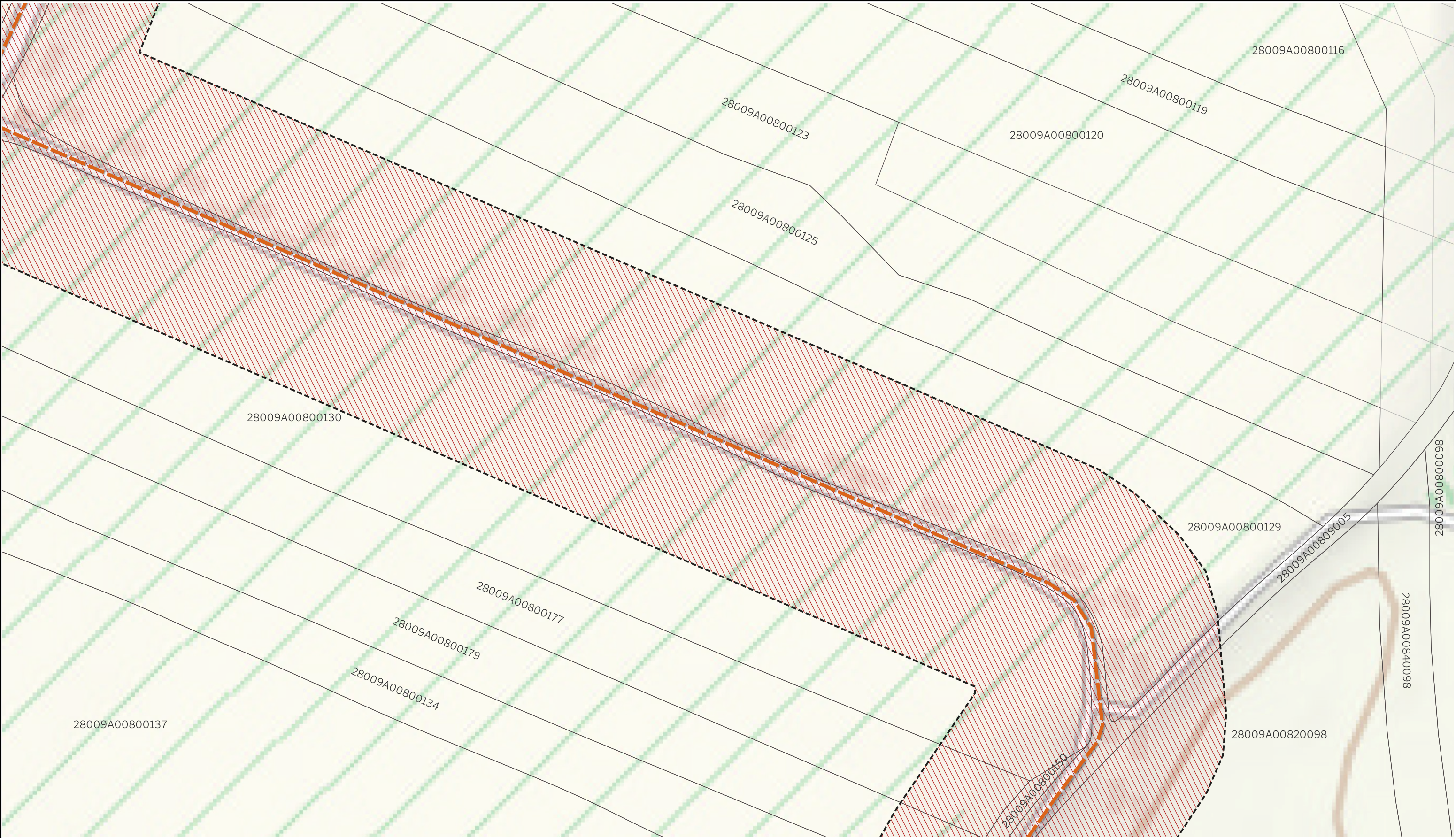
PROMOTOR

Data4
SMART & SCALABLE DATA CENTERS

DATA4
INFRASTRUCTURE
SPAIN, S.L.U.

Segundo Mata 1, 2ª, 5. 28224 Pozuelo de Alarcón, Madrid Telf. +34 917 144 220 www.spatialconcepts.eu

Nota: la información utilizada en los planos procede de fuentes oficiales, y se encuentra georeferenciada en el sistema de coordenadas ETRS 89 - 30N



LEYENDA

Delimitaciones territoriales

Parcelario con referencia catastral

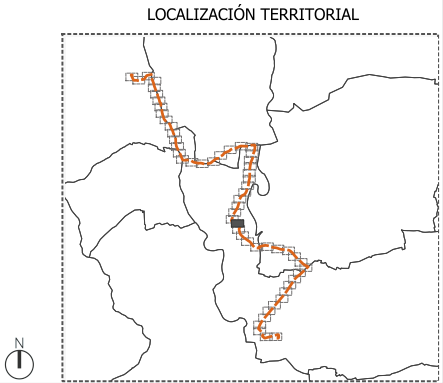
Nueva Infraestructura Eléctrica

Línea Subterránea

Ordenación

Ámbito del Plan Especial

Red General de Infraestructuras Eléctricas



PROYECTO: PLAN ESPECIAL DE INFRAESTRUCTURAS

INFRAESTRUCTURAS DE EVACUACIÓN

"ALGETE"

TÍTULO DEL PLANO

Ordenación

ESCALA 1: 1.000 en A3

PROYECTO 2308

ESCALA GRÁFICA 0 10 20 m

FECHA Marzo 2024

EQUIPO REDACTOR

GRUPO SC

Natalia Chinchilla

Arq. Col. 12282 COAM

David Rojo

Arq. Col. 2956 COACyLE

PROMOTOR

Data4

DATA4 INFRASTRUCTURE SPAIN, S.L.U.

SMART & SCALABLE DATA CENTERS

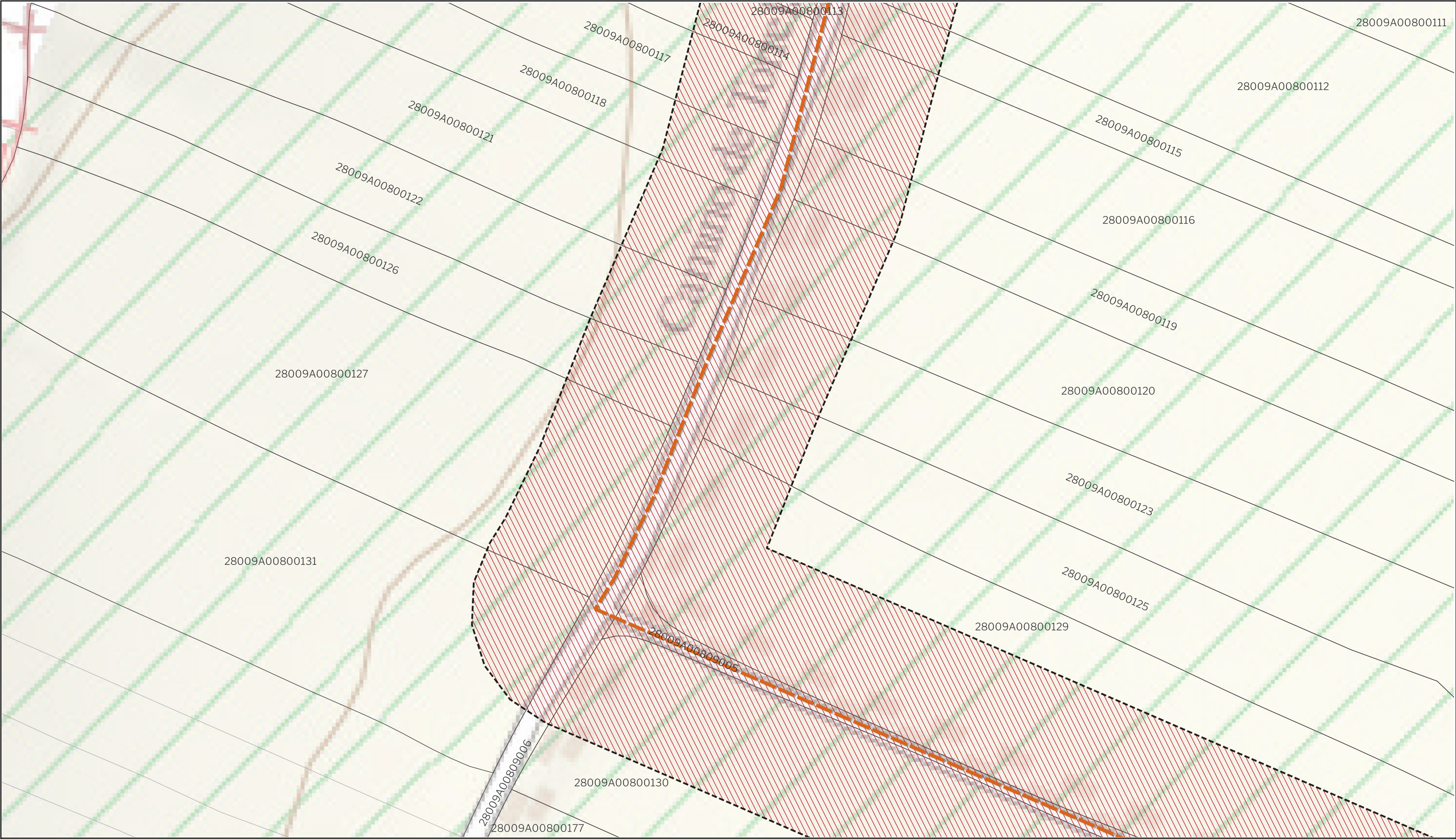
Segundo Mata 1, 2ª, 5. 28224 Pozuelo de Alarcón, Madrid

Telf. +34 917 144 220

www.spatialconcepts.eu

de 56 páginas

0.1.23



LEYENDA

Delimitaciones territoriales

Parcelario con referencia catastral

Nueva Infraestructura Eléctrica

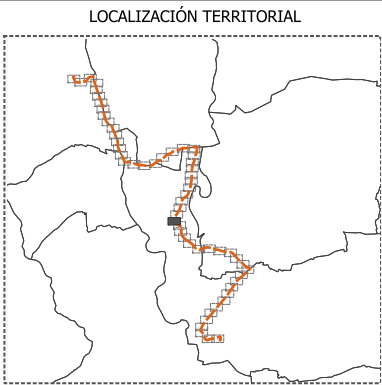
Línea Subterránea

Ordenación

Ámbito del Plan Especial

Red General de Infraestructuras Eléctricas

Nota: la información utilizada en los planos procede de fuentes oficiales, y se encuentra georeferenciada en el sistema de coordenadas ETRS 89 - 30N



PROYECTO: PLAN ESPECIAL DE INFRAESTRUCTURAS

INFRAESTRUCTURAS DE EVACUACIÓN

"ALGETE"

TÍTULO DEL PLANO

Ordenación

ESCALA 1: 1.000 en A3

PROYECTO 2308

ESCALA GRÁFICA 0 10 20 m

FECHA Marzo 2024

EQUIPO REDACTOR

GRUPO **SC**

Natalia Chinchilla
Arq. Col. 12282 COAM

David Rojo
Arq. Col. 2956 COACyLE

PROMOTOR

Data4

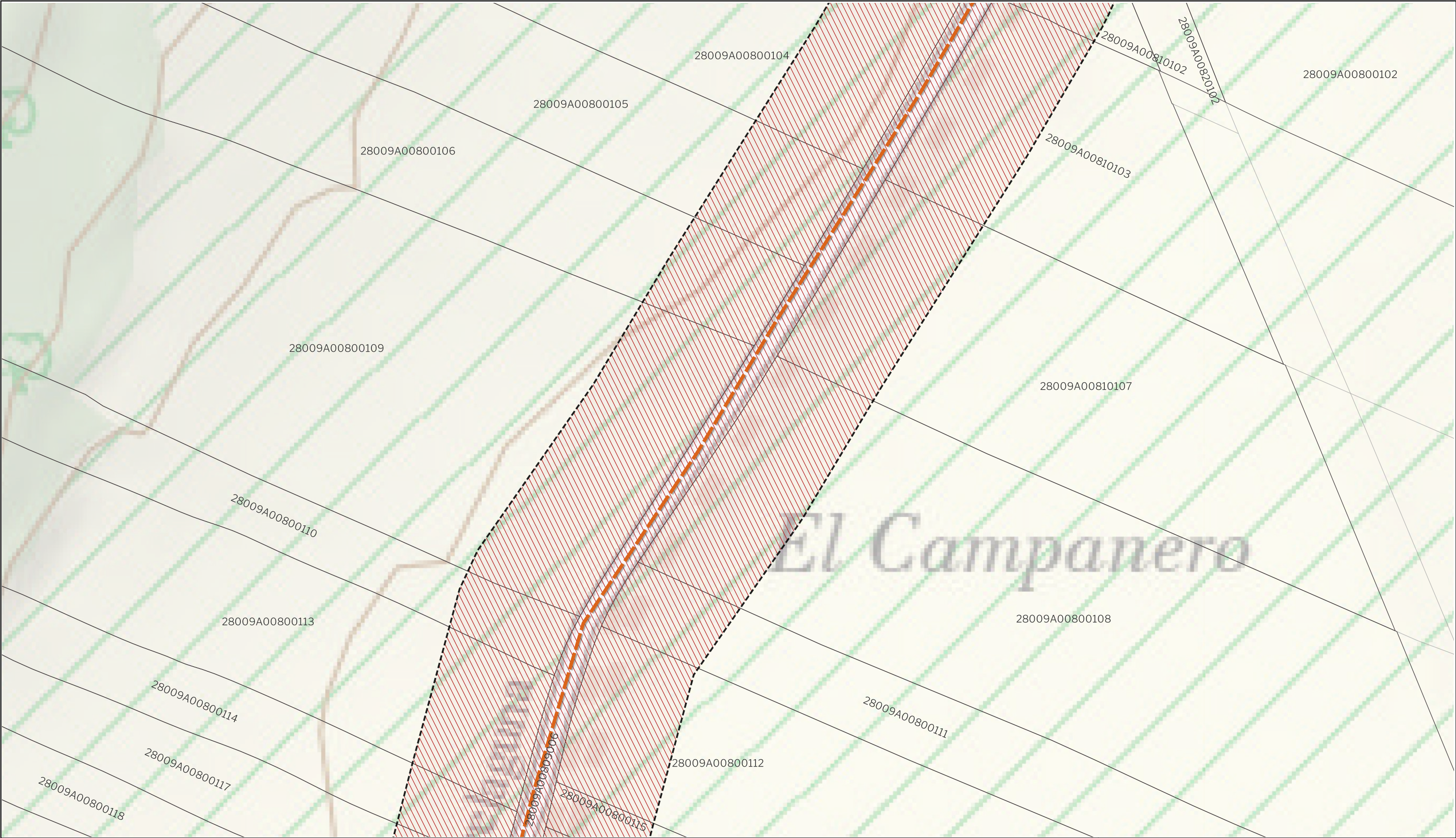
SMART & SCALABLE DATA CENTERS

DATA4
INFRASTRUCTURE
SPAIN, S.L.U.

Segundo Mata 1, 2ª, 5. 28224 Pozuelo de Alarcón, Madrid

Telf. +34 917 144 220

www.spatialconcepts.eu



LEYENDA

Delimitaciones territoriales

Parcelario con referencia catastral

Nueva Infraestructura Eléctrica

Línea Subterránea

Ordenación

Ámbito del Plan Especial

Red General de Infraestructuras Eléctricas

LOCALIZACIÓN TERRITORIAL

PROYECTO: PLAN ESPECIAL DE INFRAESTRUCTURAS

INFRAESTRUCTURAS DE EVACUACIÓN

"ALGETE"

TÍTULO DEL PLANO

Ordenación

ESCALA 1: 1.000 en A3

PROYECTO 2308

ESCALA GRÁFICA 0 10 20 m

FECHA Marzo 2024

EQUIPO REDACTOR

GRUPO SC

Natalia Chinchilla
Arq. Col. 12282 COAM

David Rojo
Arq. Col. 2956 COACyLE

PROMOTOR

Data4

SMART & SCALABLE DATA CENTERS

DATA4 INFRASTRUCTURE SPAIN, S.L.U.

Segundo Mata 1, 2ª, 5. 28224 Pozuelo de Alarcón, Madrid Telf. +34 917 144 220 www.spatialconcepts.eu

Nota: la información utilizada en los planos procede de fuentes oficiales, y se encuentra georeferenciada en el sistema de coordenadas ETRS 89 - 30N

de 56 páginas

0.1.25



LEYENDA

Delimitaciones territoriales

Parcelario con referencia catastral

Nueva Infraestructura Eléctrica

Línea Subterránea

Ordenación

Ámbito del Plan Especial

Red General de Infraestructuras Eléctricas

LOCALIZACIÓN TERRITORIAL

PROYECTO: PLAN ESPECIAL DE INFRAESTRUCTURAS

INFRAESTRUCTURAS DE EVACUACIÓN

"ALGETE"

TÍTULO DEL PLANO

Ordenación

ESCALA 1: 1.000 en A3

PROYECTO 2308

ESCALA GRÁFICA 0 10 20 m

FECHA Marzo 2024

EQUIPO REDACTOR

GRUPO SC

Natalia Chinchilla
Arq. Col. 12282 COAM

David Rojo
Arq. Col. 2956 COACyLE

PROMOTOR

Data4

SMART & SCALABLE DATA CENTERS

DATA4 INFRASTRUCTURE SPAIN, S.L.U.

Segundo Mata 1, 2ª, 5. 28224 Pozuelo de Alarcón, Madrid Telf. +34 917 144 220 www.spatialconcepts.eu



LEYENDA

Delimitaciones territoriales

Parcelario con referencia catastral

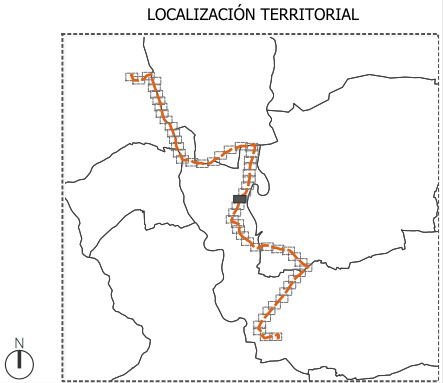
Nueva Infraestructura Eléctrica

Línea Subterránea

Ordenación

Ámbito del Plan Especial

Red General de Infraestructuras Eléctricas



PROYECTO: PLAN ESPECIAL DE INFRAESTRUCTURAS

INFRAESTRUCTURAS DE EVACUACIÓN

"ALGETE"

TÍTULO DEL PLANO

Ordenación

0.1.27

de 56 páginas

ESCALA 1: 1.000 en A3

PROYECTO 2308

ESCALA GRÁFICA 0 10 20 m

FECHA Marzo 2024

EQUIPO REDACTOR

GRUPO SC

Natalia Chinchilla

Arq. Col. 12282 COAM

David Rojo

Arq. Col. 2956 COACyLE

PROMOTOR

Data4

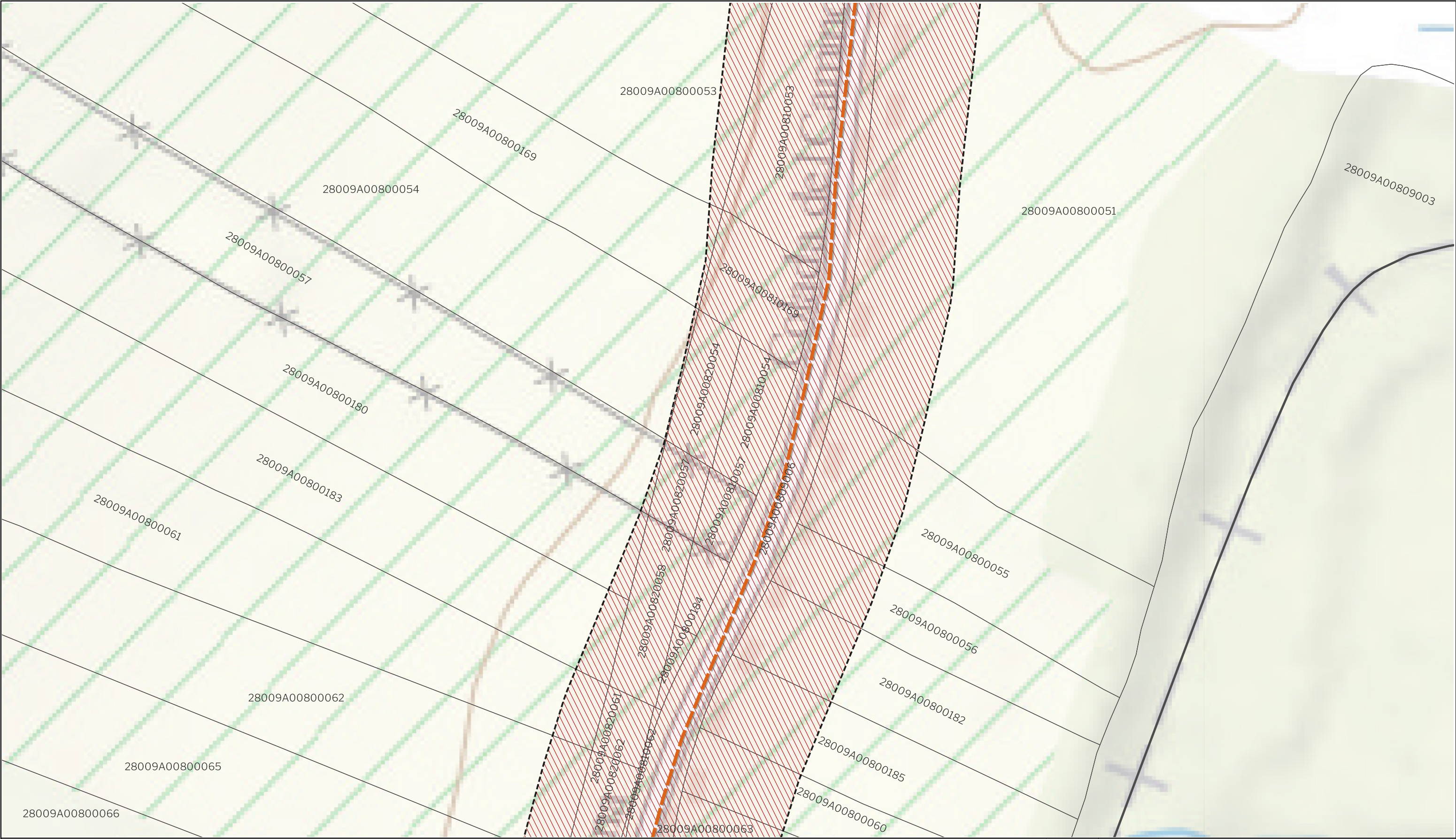
SMART & SCALABLE DATA CENTERS

DATA4 INFRASTRUCTURE SPAIN, S.L.U.

Segundo Mata 1, 2ª, 5. 28224 Pozuelo de Alarcón, Madrid

Telf. +34 917 144 220

www.spatialconcepts.eu



LEYENDA

Delimitaciones territoriales

— Recintos municipales

□ Parcelario con referencia catastral

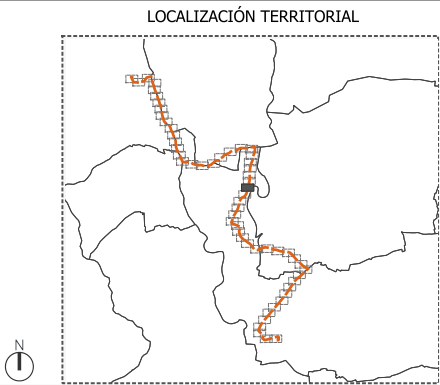
Nueva Infraestructura Eléctrica

— Línea Subterránea

Ordenación

□ Ámbito del Plan Especial

/// Red General de Infraestructuras Eléctricas



PROYECTO: PLAN ESPECIAL DE INFRAESTRUCTURAS

INFRAESTRUCTURAS DE EVACUACIÓN

"ALGETE"

TÍTULO DEL PLANO

Ordenación

0.1.29

de 56 páginas

ESCALA 1: 1.000 en A3

PROYECTO 2308

ESCALA GRÁFICA 0 10 20 m

FECHA Marzo 2024

EQUIPO REDACTOR

GRUPO SC

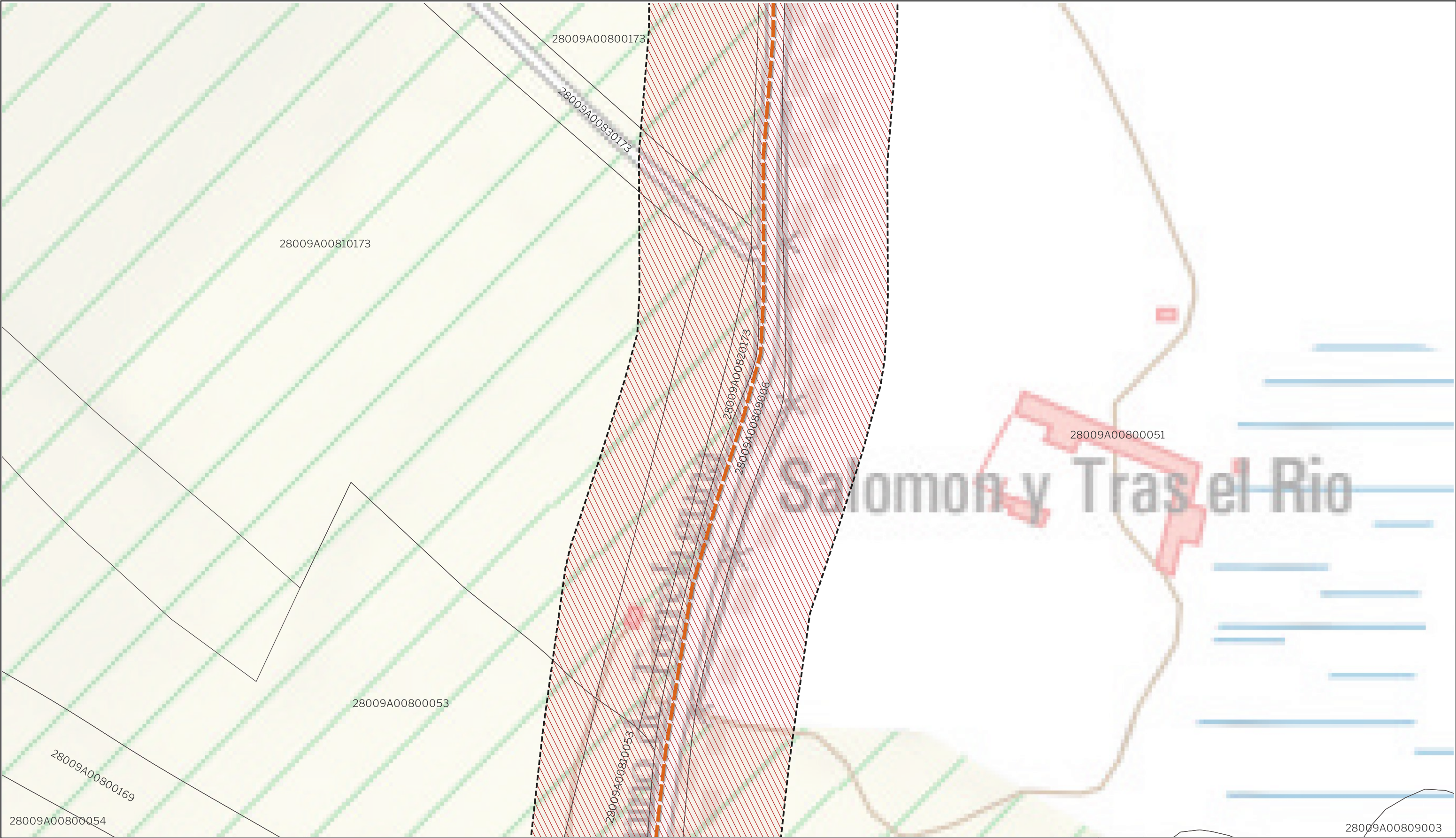
Natalia Chinchilla
Arq. Col. 12282 COAM
David Rojo
Arq. Col. 2956 COACyL

PROMOTOR

Data4

DATA4
INFRASTRUCTURE
SPAIN, S.L.U.

Segundo Mata 1, 2ª, 5. 28224 Pozuelo de Alarcón, Madrid Telf. +34 917 144 220 www.spatialconcepts.eu



LEYENDA

Delimitaciones territoriales

Parcelario con referencia catastral

Nueva Infraestructura Eléctrica

Línea Subterránea

Ordenación

Ámbito del Plan Especial

Red General de Infraestructuras Eléctricas

LOCALIZACIÓN TERRITORIAL

PROYECTO: PLAN ESPECIAL DE INFRAESTRUCTURAS

INFRAESTRUCTURAS DE EVACUACIÓN

"ALGETE"

TÍTULO DEL PLANO

Ordenación

ESCALA 1: 1.000 en A3

PROYECTO 2308

ESCALA GRÁFICA 0 10 20 m

FECHA Marzo 2024

0.1.30 de 56 páginas

EQUIPO REDACTOR

GRUPO **SC**

Natalia Chinchilla
Arq. Col. 12282 COAM

David Rojo
Arq. Col. 2956 COACyL

PROMOTOR

Data4
SMART & SCALABLE DATA CENTERS

DATA4
INFRASTRUCTURE
SPAIN, S.L.U.

Segundo Mata 1, 2ª, 5. 28224 Pozuelo de Alarcón, Madrid Telf. +34 917 144 220 www.spatialconcepts.eu

Nota: la información utilizada en los planos procede de fuentes oficiales, y se encuentra georeferenciada en el sistema de coordenadas ETRS 89 - 30N



LEYENDA

Delimitaciones territoriales

Parcelario con referencia catastral

Nueva Infraestructura Eléctrica

Línea Subterránea

Ordenación

Ámbito del Plan Especial

Red General de Infraestructuras Eléctricas

LOCALIZACIÓN TERRITORIAL

PROYECTO: PLAN ESPECIAL DE INFRAESTRUCTURAS
"ALGETE"

TÍTULO DEL PLANO
Ordenación

ESCALA
1: 1.000 en A3

PROYECTO
2308

ESCALA GRÁFICA
0 10 20 m

FECHA
Marzo 2024

0.1.31 de 56 páginas

EQUIPO REDACTOR

GRUPO **SC**

Natalia Chinchilla
Arq. Col. 12282 COAM

David Rojo
Arq. Col. 2956 COACyLE

PROMOTOR

Data4
SMART & SCALABLE DATA CENTERS

DATA4
INFRASTRUCTURE
SPAIN, S.L.U.

Segundo Mata 1, 2ª, 5. 28224 Pozuelo de Alarcón, Madrid Telf. +34 917 144 220 www.spatialconcepts.eu

Nota: la información utilizada en los planos procede de fuentes oficiales, y se encuentra georeferenciada en el sistema de coordenadas ETRS 89 - 30N



LEYENDA

Delimitaciones territoriales

Parcelario con referencia catastral

Nueva Infraestructura Eléctrica

Línea Subterránea

Ordenación

Ámbito del Plan Especial

Red General de Infraestructuras Eléctricas

LOCALIZACIÓN TERRITORIAL

PROYECTO: PLAN ESPECIAL DE INFRAESTRUCTURAS

INFRAESTRUCTURAS DE EVACUACIÓN

"ALGETE"

TÍTULO DEL PLANO

Ordenación

ESCALA 1: 1.000 en A3

PROYECTO 2308

ESCALA GRÁFICA 0 10 20 m

FECHA Marzo 2024

0.1.32 de 56 páginas

EQUIPO REDACTOR

GRUPO SC

Natalia Chinchilla
Arq. Col. 12282 COAM

David Rojo
Arq. Col. 2956 COACyLE

PROMOTOR

Data4
SMART & SCALABLE DATA CENTERS

DATA4 INFRASTRUCTURE SPAIN, S.L.U.

Segundo Mata 1, 2ª, 5. 28224 Pozuelo de Alarcón, Madrid Telf. +34 917 144 220 www.spatialconcepts.eu

Nota: la información utilizada en los planos procede de fuentes oficiales, y se encuentra georeferenciada en el sistema de coordenadas ETRS 89 - 30N



LEYENDA

Delimitaciones territoriales

Parcelario con referencia catastral

Nueva Infraestructura Eléctrica

Línea Subterránea

Ordenación

Ámbito del Plan Especial

Red General de Infraestructuras Eléctricas

LOCALIZACIÓN TERRITORIAL

PROYECTO: PLAN ESPECIAL DE INFRAESTRUCTURAS

INFRAESTRUCTURAS DE EVACUACIÓN

"ALGETE"

TÍTULO DEL PLANO

Ordenación

ESCALA 1: 1.000 en A3

PROYECTO 2308

ESCALA GRÁFICA 0 10 20 m

FECHA Marzo 2024

0.1.33 de 56 páginas

EQUIPO REDACTOR

GRUPO **SC**

Natalia Chinchilla
Arq. Col. 12282 COAM

David Rojo
Arq. Col. 2956 COACyLE

PROMOTOR

Data4
SMART & SCALABLE DATA CENTERS

DATA4
INFRASTRUCTURE
SPAIN, S.L.U.

Segundo Mata 1, 2ª, 5. 28224 Pozuelo de Alarcón, Madrid Telf. +34 917 144 220 www.spatialconcepts.eu

Nota: la información utilizada en los planos procede de fuentes oficiales, y se encuentra georeferenciada en el sistema de coordenadas ETRS 89 - 30N



LEYENDA

Delimitaciones territoriales

Parcelario con referencia catastral

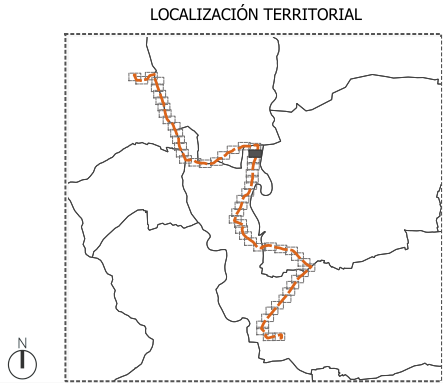
Nueva Infraestructura Eléctrica

Línea Subterránea

Ordenación

Ámbito del Plan Especial

Red General de Infraestructuras Eléctricas



PROYECTO: PLAN ESPECIAL DE INFRAESTRUCTURAS

INFRAESTRUCTURAS DE EVACUACIÓN

"ALGETE"

TÍTULO DEL PLANO

Ordenación

0.1.34

de 56 páginas

ESCALA

1: 1.000 en A3

PROYECTO

2308

ESCALA GRÁFICA

0 10 20 m

FECHA

Marzo 2024

EQUIPO REDACTOR

GRUPO SC

Natalia Chinchilla

Arq. Col. 12282 COAM

David Rojo

Arq. Col. 2956 COACyL

PROMOTOR

Data4

SMART & SCALABLE DATA CENTERS

DATA4

INFRASTRUCTURE

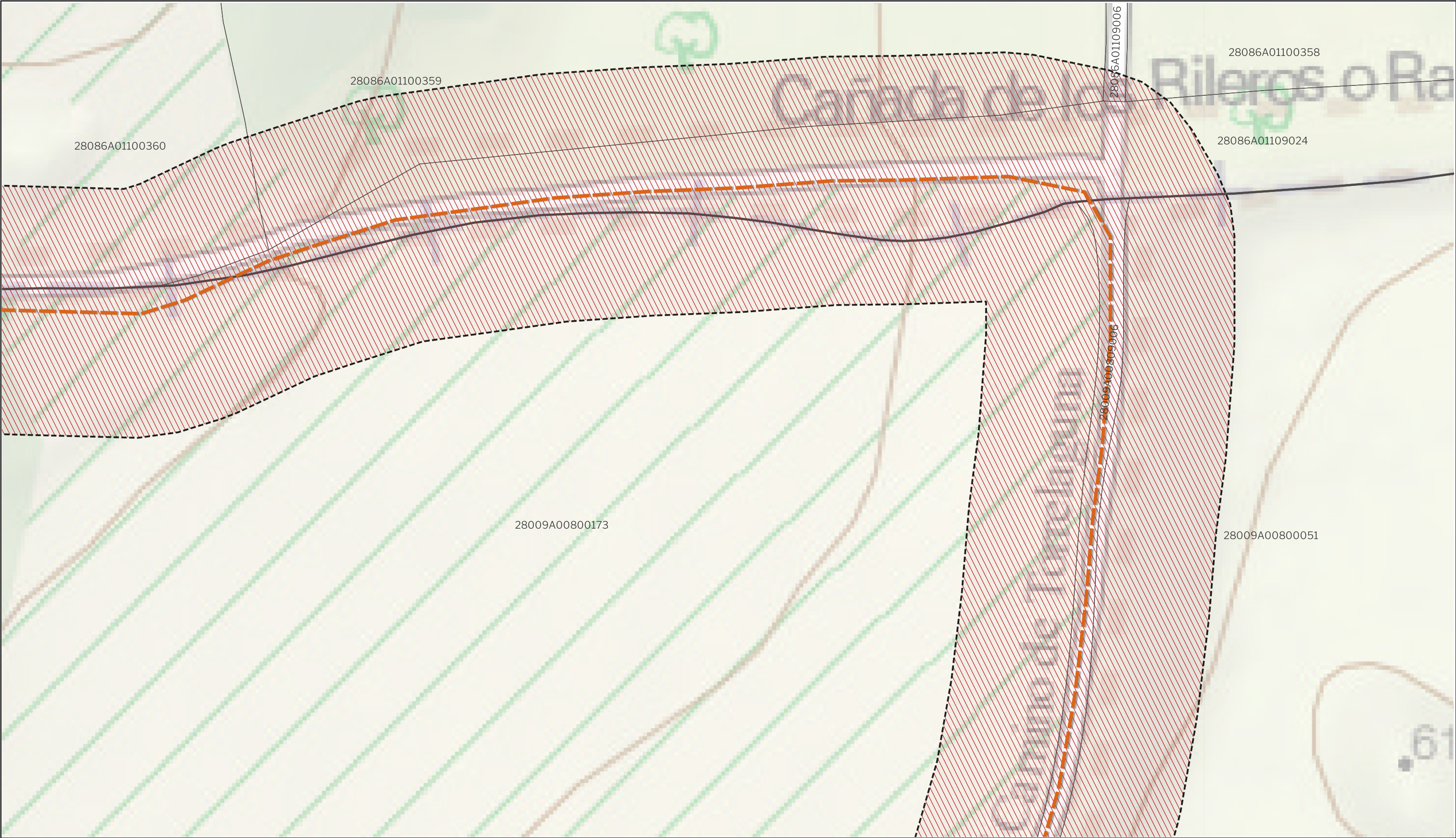
SPAIN, S.L.U.

Segundo Mata 1, 2ª, 5. 28224 Pozuelo de Alarcón, Madrid

Telf. +34 917 144 220

www.spatialconcepts.eu

Nota: la información utilizada en los planos procede de fuentes oficiales, y se encuentra georeferenciada en el sistema de coordenadas ETRS 89 - 30N



LEYENDA

Delimitaciones territoriales

— Recintos municipales

Parcelario con referencia catastral

Nueva Infraestructura Eléctrica

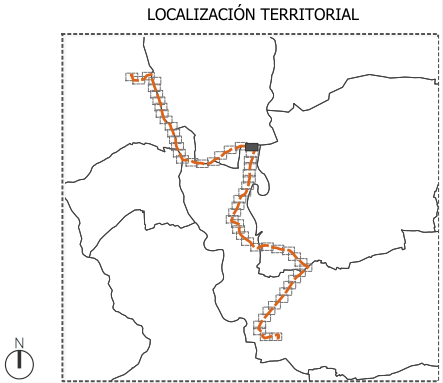
— Línea Subterránea

Ordenación

Ámbito del Plan Especial

Red General de Infraestructuras Eléctricas

Nota: la información utilizada en los planos procede de fuentes oficiales, y se encuentra georeferenciada en el sistema de coordenadas ETRS 89 - 30N



PROYECTO: PLAN ESPECIAL DE INFRAESTRUCTURAS

INFRAESTRUCTURAS DE EVACUACIÓN

"ALGETE"

TÍTULO DEL PLANO

Ordenación

ESCALA 1: 1.000 en A3

PROYECTO 2308

ESCALA GRÁFICA 0 10 20 m

FECHA Marzo 2024

EQUIPO REDACTOR

GRUPO **SC**

Natalia Chinchilla
Arq. Col. 12282 COAM

David Rojo
Arq. Col. 2956 COACyL

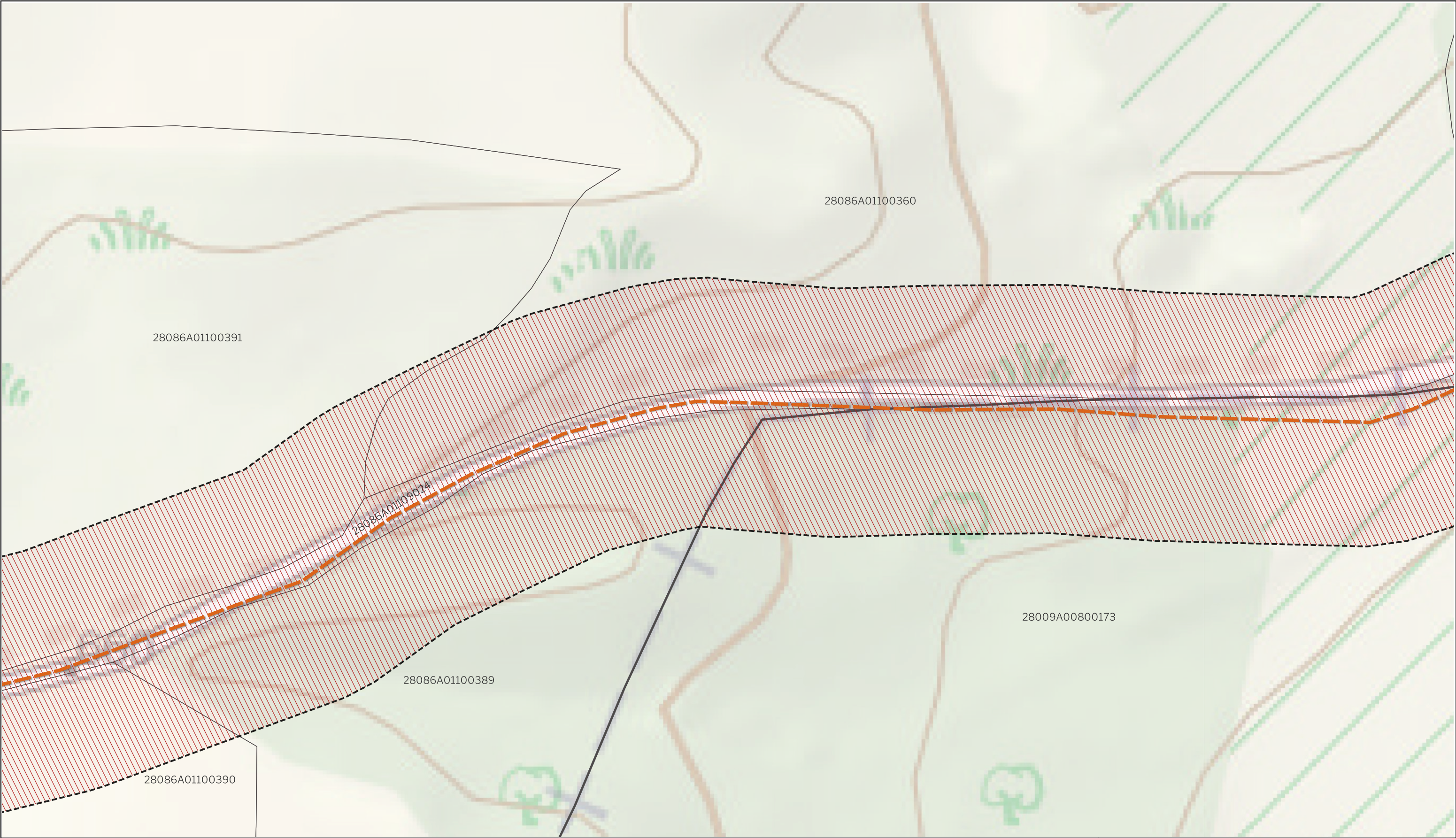
PROMOTOR

Data4

SMART & SCALABLE DATA CENTERS

DATA4
INFRASTRUCTURE
SPAIN, S.L.U.

Segundo Mata 1, 2ª, 5. 28224 Pozuelo de Alarcón, Madrid Telf. +34 917 144 220 www.spatialconcepts.eu



LEYENDA

Delimitaciones territoriales

Recintos municipales

Parcelario con referencia catastral

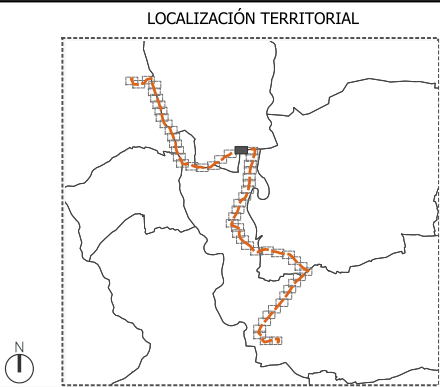
Nueva Infraestructura Eléctrica

Línea Subterránea

Ordenación

Ámbito del Plan Especial

Red General de Infraestructuras Eléctricas



PROYECTO: PLAN ESPECIAL DE INFRAESTRUCTURAS

INFRAESTRUCTURAS DE EVACUACIÓN

"ALGETE"

TÍTULO DEL PLANO

Ordenación

0.1.36

de 56 páginas

ESCALA

1: 1.000 en A3

PROYECTO

2308

ESCALA GRÁFICA

0 10 20 m

FECHA

Marzo 2024

EQUIPO REDACTOR

GRUPO

SC

Natalia Chinchilla

Arq. Col. 12282 COAM

David Rojo

Arq. Col. 2956 COACyL

PROMOTOR

Data4

SMART & SCALABLE DATA CENTERS

DATA4

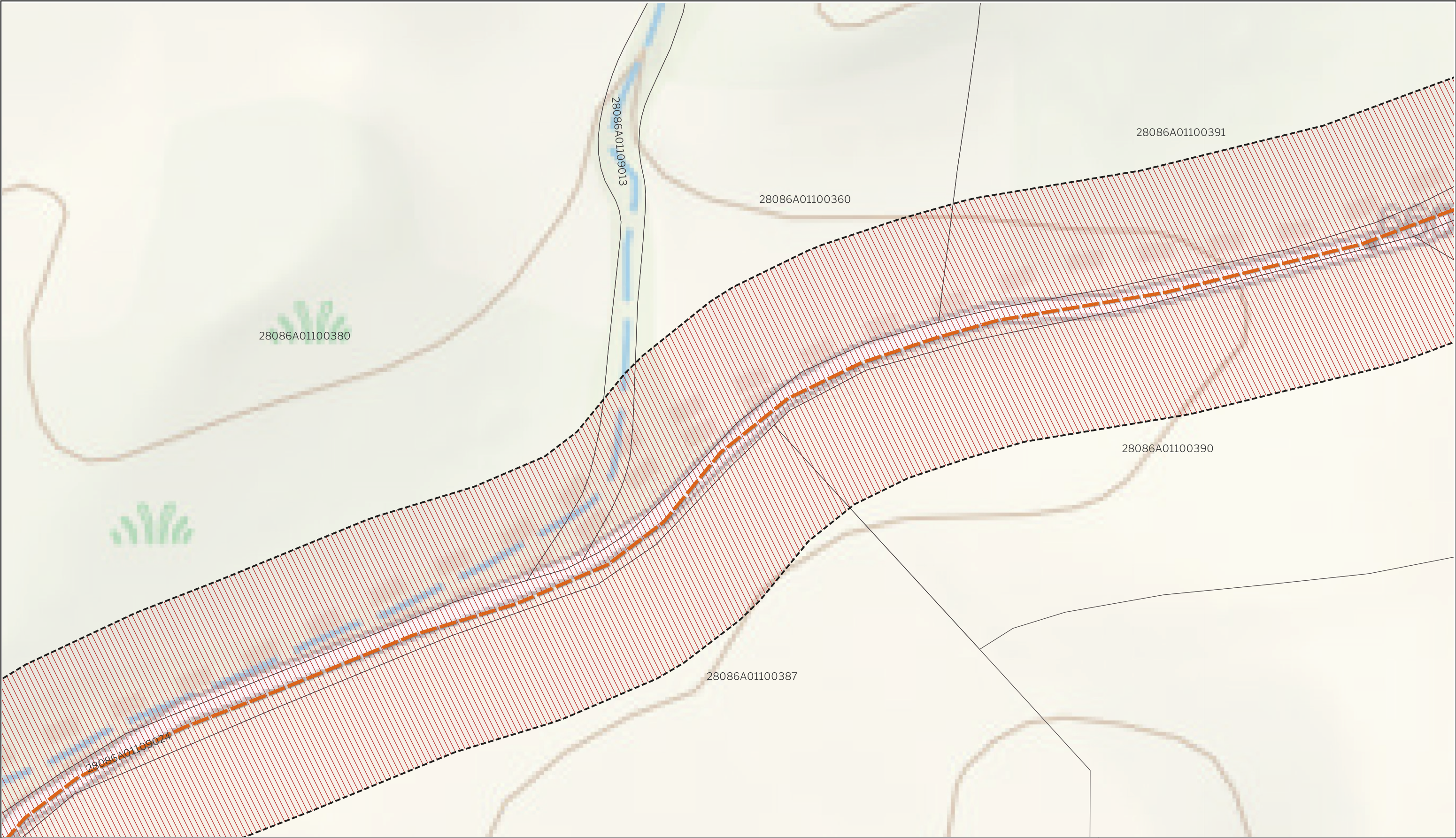
INFRASTRUCTURE

SPAIN, S.L.U.

Segundo Mata 1, 2ª, 5. 28224 Pozuelo de Alarcón, Madrid

Telf. +34 917 144 220

www.spatialconcepts.eu



LEYENDA

Delimitaciones territoriales

Parcelario con referencia catastral

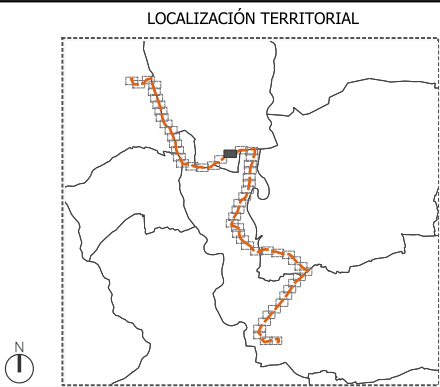
Nueva Infraestructura Eléctrica

Línea Subterránea

Ordenación

Ámbito del Plan Especial

Red General de Infraestructuras Eléctricas



PROYECTO: PLAN ESPECIAL DE INFRAESTRUCTURAS

INFRAESTRUCTURAS DE EVACUACIÓN

"ALGETE"

TÍTULO DEL PLANO

Ordenación

0.1.37

de 56 páginas

ESCALA 1: 1.000 en A3

PROYECTO 2308

ESCALA GRÁFICA 0 10 20 m

FECHA Marzo 2024

EQUIPO REDACTOR

GRUPO SC

Natalia Chinchilla

Arq. Col. 12282 COAM

David Rojo

Arq. Col. 2956 COACyLE

PROMOTOR

Data4

SMART & SCALABLE DATA CENTERS

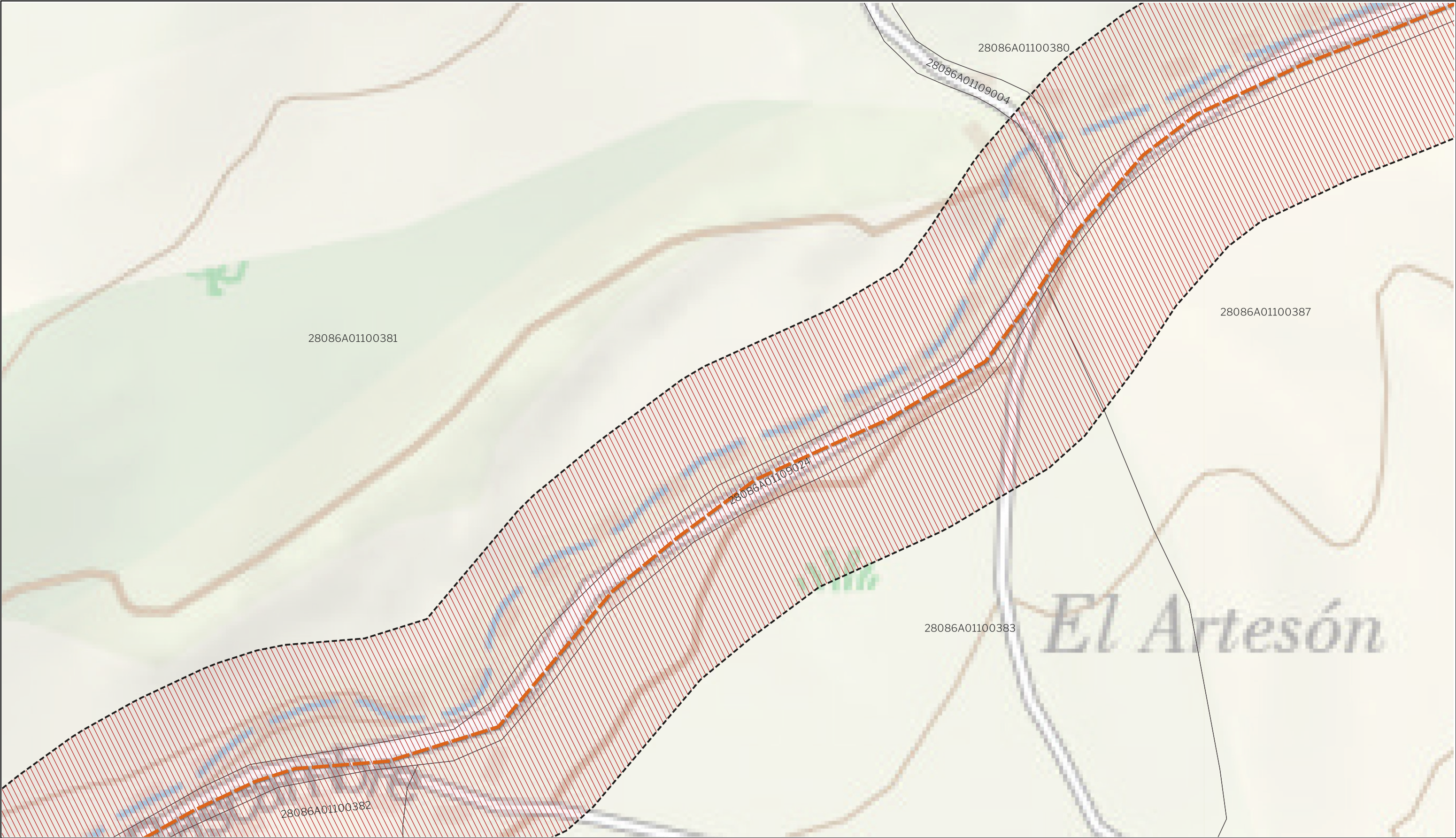
DATA4 INFRASTRUCTURE SPAIN, S.L.U.

Segundo Mata 1, 2ª, 5. 28224 Pozuelo de Alarcón, Madrid

Telf. +34 917 144 220

www.spatialconcepts.eu

Nota: la información utilizada en los planos procede de fuentes oficiales, y se encuentra georeferenciada en el sistema de coordenadas ETRS 89 - 30N



LEYENDA

Delimitaciones territoriales

Parcelario con referencia catastral

Nueva Infraestructura Eléctrica

Línea Subterránea

Ordenación

Ámbito del Plan Especial

Red General de Infraestructuras Eléctricas

LOCALIZACIÓN TERRITORIAL

PROYECTO: PLAN ESPECIAL DE INFRAESTRUCTURAS
INFRAESTRUCTURAS DE EVACUACIÓN
"ALGETE"

TÍTULO DEL PLANO
Ordenación

ESCALA
1: 1.000 en A3

PROYECTO
2308

ESCALA GRÁFICA
0 10 20 m

FECHA
Marzo 2024

0.1.38 de 56 páginas

EQUIPO REDACTOR

GRUPO **SC**

Natalia Chinchilla
Arq. Col. 12282 COAM
David Rojo
Arq. Col. 2956 COACyLE

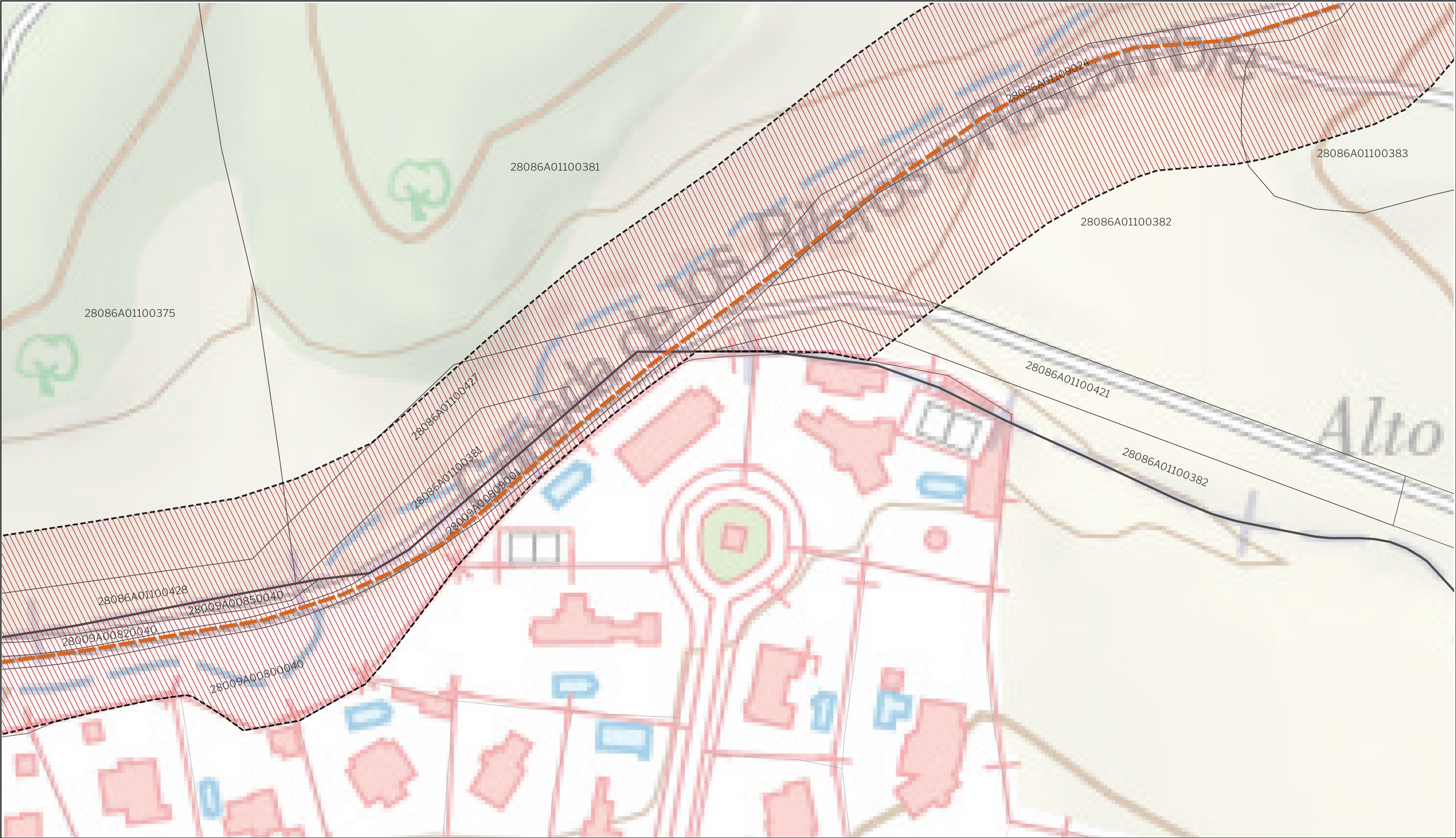
PROMOTOR

Data4
SMART & SCALABLE DATA CENTERS

DATA4
INFRASTRUCTURE
SPAIN, S.L.U.

Segundo Mata 1, 2ª, 5. 28224 Pozuelo de Alarcón, Madrid Telf. +34 917 144 220 www.spatialconcepts.eu

Nota: la información utilizada en los planos procede de fuentes oficiales, y se encuentra georeferenciada en el sistema de coordenadas ETRS 89 - 30N



LEYENDA

Delimitaciones territoriales

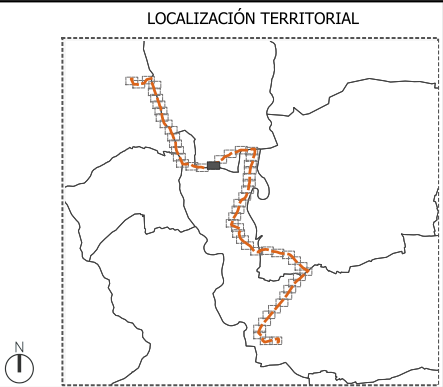
- Recintos municipales
- Parcelario con referencia catastral

Nueva Infraestructura Eléctrica

- Línea Subterránea

Ordenación

- Ámbito del Plan Especial
- Red General de Infraestructuras Eléctricas



PROYECTO: PLAN ESPECIAL DE INFRAESTRUCTURAS

INFRAESTRUCTURAS DE EVACUACIÓN

"ALGETE"

TÍTULO DEL PLANO

Ordenación

ESCALA 1: 1.000 en A3

PROYECTO 2308

ESCALA GRÁFICA 0 10 20 m

FECHA Marzo 2024

0.1.39

de 56 páginas

EQUIPO REDACTOR

GRUPO **SC**

Natalia Chinchilla
Arq. Col. 12282 COAM

David Rojo
Arq. Col. 2956 COACyL

PROMOTOR

Data4

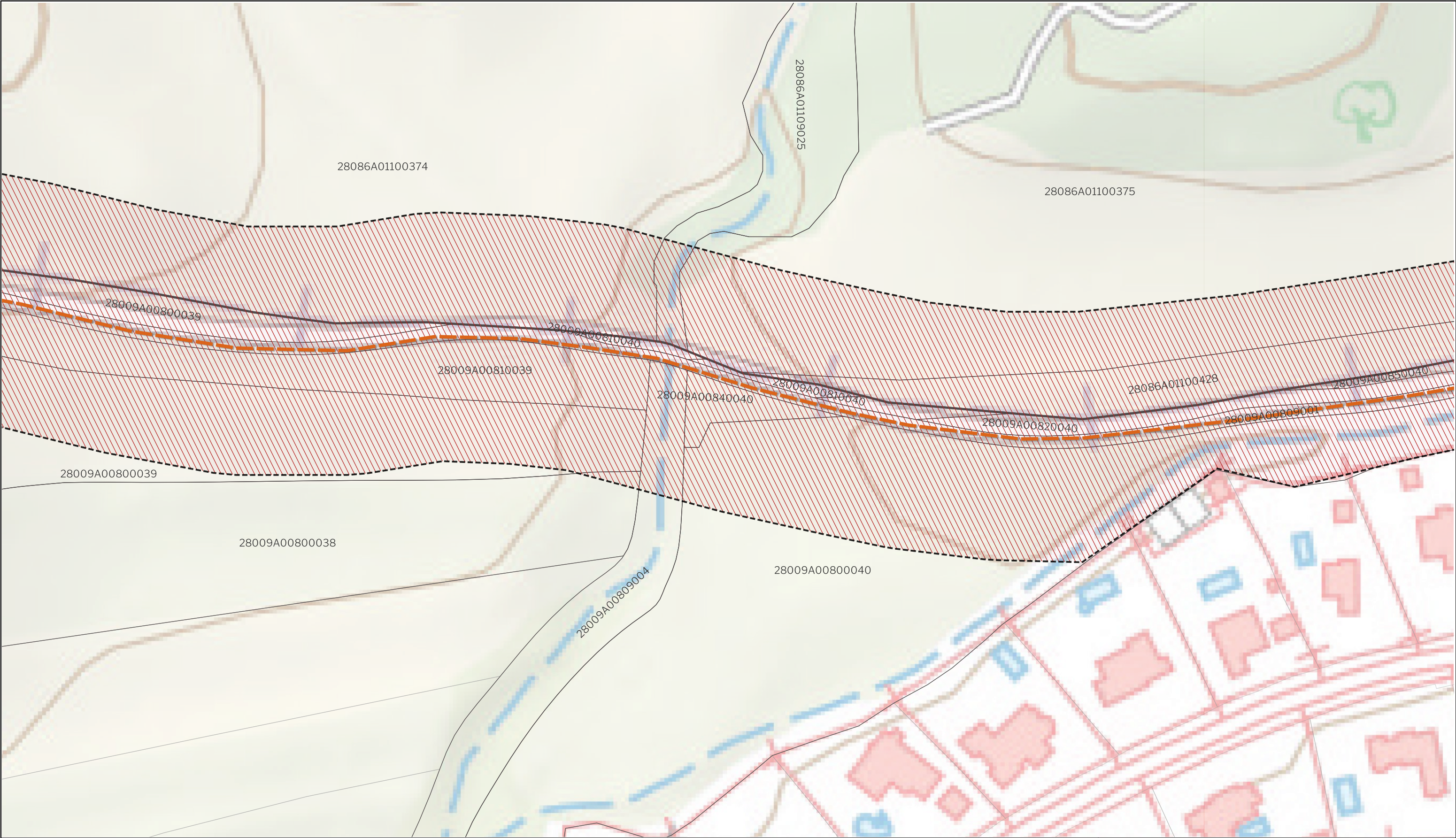
SMART & SCALABLE DATA CENTERS

DATA4
INFRASTRUCTURE
SPAIN, S.L.U.

Segundo Mata 1, 2ª, 5. 28224 Pozuelo de Alarcón, Madrid

Telf. +34 917 144 220

www.spatialconcepts.eu



LEYENDA

Delimitaciones territoriales

- Recintos municipales
- Parcelario con referencia catastral

Nueva Infraestructura Eléctrica

- Línea Subterránea

Ordenación

- Ámbito del Plan Especial
- /// Red General de Infraestructuras Eléctricas

LOCALIZACIÓN TERRITORIAL

PROYECTO: PLAN ESPECIAL DE INFRAESTRUCTURAS
INFRAESTRUCTURAS DE EVACUACIÓN
"ALGETE"

TÍTULO DEL PLANO
Ordenación

ESCALA
1: 1.000 en A3

PROYECTO
2308

ESCALA GRÁFICA
0 10 20 m

FECHA
Marzo 2024

O.1.40 de 56 páginas

EQUIPO REDACTOR

GRUPO **SC**

Natalia Chinchilla
Arq. Col. 12282 COAM

David Rojo
Arq. Col. 2956 COACyLE

PROMOTOR

Data4
SMART & SCALABLE DATA CENTERS

DATA4
INFRASTRUCTURE
SPAIN, S.L.U.

Nota: la información utilizada en los planos procede de fuentes oficiales, y se encuentra georeferenciada en el sistema de coordenadas ETRS 89 - 30N

Segundo Mata 1, 2ª, 5. 28224 Pozuelo de Alarcón, Madrid Telf. +34 917 144 220 www.spatialconcepts.eu



LEYENDA

Delimitaciones territoriales

- Recintos municipales
- Parcelario con referencia catastral

Nueva Infraestructura Eléctrica

- Línea Subterránea

Ordenación

- Ámbito del Plan Especial
- Red General de Infraestructuras Eléctricas

LOCALIZACIÓN TERRITORIAL

PROYECTO: PLAN ESPECIAL DE INFRAESTRUCTURAS
INFRAESTRUCTURAS DE EVACUACIÓN
"ALGETE"

TÍTULO DEL PLANO
Ordenación

ESCALA
1: 1.000 en A3

PROYECTO
2308

ESCALA GRÁFICA
0 10 20 m

FECHA
Marzo 2024

0.1.41 de 56 páginas

EQUIPO REDACTOR

GRUPO **SC**

Natalia Chinchilla
Arq. Col. 12282 COAM
David Rojo
Arq. Col. 2956 COACyL

PROMOTOR

Data4
SMART & SCALABLE DATA CENTERS

DATA4
INFRASTRUCTURE
SPAIN, S.L.U.

Segundo Mata 1, 2ª, 5. 28224 Pozuelo de Alarcón, Madrid Telf. +34 917 144 220 www.spatialconcepts.eu

Nota: la información utilizada en los planos procede de fuentes oficiales, y se encuentra georeferenciada en el sistema de coordenadas ETRS 89 - 30N



LEYENDA

Delimitaciones territoriales

— Recintos municipales

Parcelario con referencia catastral

Nueva Infraestructura Eléctrica

— Línea Subterránea

Ordenación

Ámbito del Plan Especial

Red General de Infraestructuras Eléctricas

LOCALIZACIÓN TERRITORIAL

PROYECTO: PLAN ESPECIAL DE INFRAESTRUCTURAS

INFRAESTRUCTURAS DE EVACUACIÓN

"ALGETE"

TÍTULO DEL PLANO

Ordenación

ESCALA 1: 1.000 en A3

PROYECTO 2308

ESCALA GRÁFICA 0 10 20 m

FECHA Marzo 2024

EQUIPO REDACTOR

GRUPO **SC**

Natalia Chinchilla
Arq. Col. 12282 COAM
David Rojo
Arq. Col. 2956 COACyL

PROMOTOR

Data4
SMART & SCALABLE DATA CENTERS

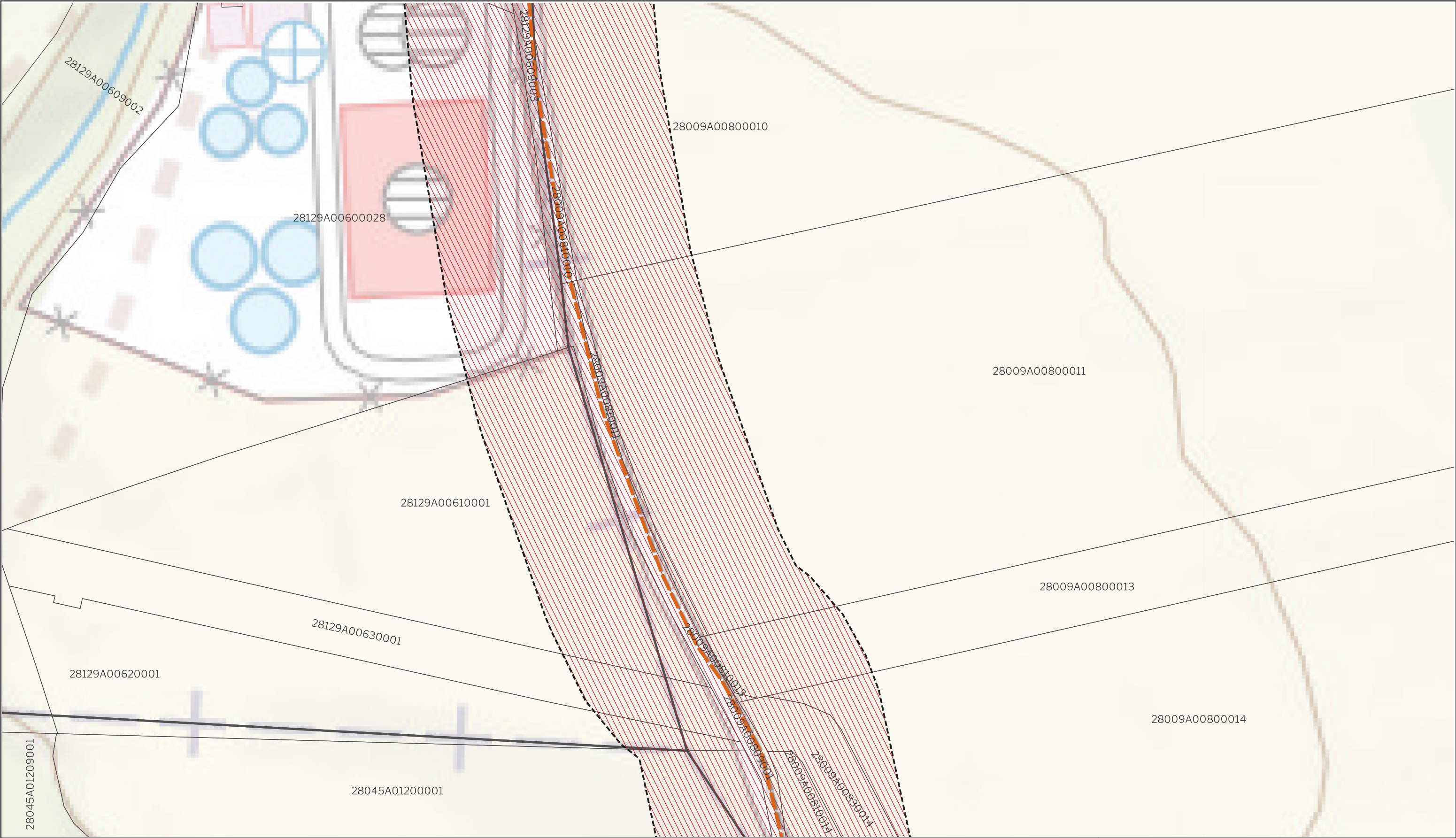
DATA4
INFRASTRUCTURE
SPAIN, S.L.U.

Segundo Mata 1, 2ª, 5. 28224 Pozuelo de Alarcón, Madrid Telf. +34 917 144 220 www.spatialconcepts.eu

0.1.42

de 56 páginas

Nota: la información utilizada en los planos procede de fuentes oficiales, y se encuentra georeferenciada en el sistema de coordenadas ETRS 89 - 30N



LEYENDA

Delimitaciones territoriales

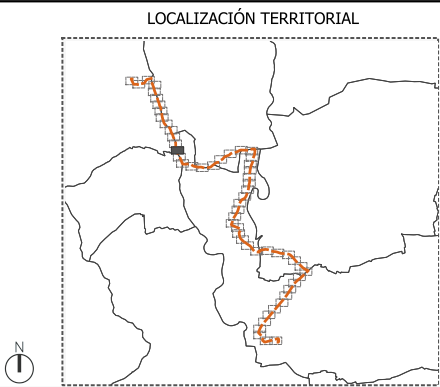
- Recintos municipales
- Parcelario con referencia catastral

Nueva Infraestructura Eléctrica

- Línea Subterránea

Ordenación

- Ámbito del Plan Especial
- Red General de Infraestructuras Eléctricas



Nota: la información utilizada en los planos procede de fuentes oficiales, y se encuentra georeferenciada en el sistema de coordenadas ETRS 89 - 30N

PROYECTO: PLAN ESPECIAL DE INFRAESTRUCTURAS

INFRAESTRUCTURAS DE EVACUACIÓN

"ALGETE"

TÍTULO DEL PLANO

Ordenación

ESCALA 1: 1.000 en A3

PROYECTO 2308

ESCALA GRÁFICA 0 10 20 m

FECHA Marzo 2024

de 56 páginas

0.1.44

EQUIPO REDACTOR

GRUPO **SC**

Natalia Chinchilla
Arq. Col. 12282 COAM

David Rojo
Arq. Col. 2956 COACyL

PROMOTOR

Data4
SMART & SCALABLE DATA CENTERS

DATA4
INFRASTRUCTURE
SPAIN, S.L.U.

Segundo Mata 1, 2ª, 5. 28224 Pozuelo de Alarcón, Madrid Telf. +34 917 144 220 www.spatialconcepts.eu



LEYENDA

Delimitaciones territoriales

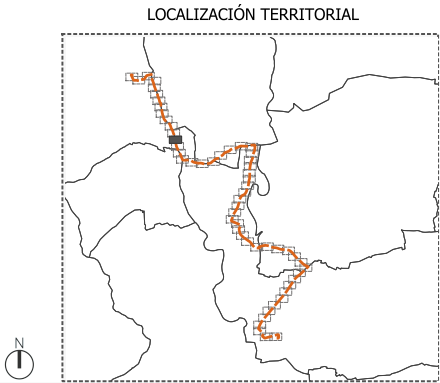
- Recintos municipales
- Parcelario con referencia catastral

Nueva Infraestructura Eléctrica

- Línea Subterránea

Ordenación

- Ámbito del Plan Especial
- Red General de Infraestructuras Eléctricas



PROYECTO: PLAN ESPECIAL DE INFRAESTRUCTURAS

INFRAESTRUCTURAS DE EVACUACIÓN

"ALGETE"

TÍTULO DEL PLANO

Ordenación

ESCALA 1: 1.000 en A3

PROYECTO 2308

ESCALA GRÁFICA 0 10 20 m

FECHA Marzo 2024

0.1.45

de 56 páginas

EQUIPO REDACTOR

GRUPO **SC**

Natalia Chinchilla
Arq. Col. 12282 COAM

David Rojo
Arq. Col. 2956 COACyLE

PROMOTOR

Data4

SMART & SCALABLE DATA CENTERS

DATA4
INFRASTRUCTURE
SPAIN, S.L.U.

Segundo Mata 1, 2ª, 5. 28224 Pozuelo de Alarcón, Madrid

Telf. +34 917 144 220

www.spatialconcepts.eu

Nota: la información utilizada en los planos procede de fuentes oficiales, y se encuentra georeferenciada en el sistema de coordenadas ETRS 89 - 30N



LEYENDA

Delimitaciones territoriales

- Recintos municipales
- Parcelario con referencia catastral

Nueva Infraestructura Eléctrica

- Línea Subterránea

Ordenación

- Ámbito del Plan Especial
- Red General de Infraestructuras Eléctricas

LOCALIZACIÓN TERRITORIAL

PROYECTO: PLAN ESPECIAL DE INFRAESTRUCTURAS
INFRAESTRUCTURAS DE EVACUACIÓN
"ALGETE"

TÍTULO DEL PLANO
Ordenación

ESCALA 1: 1.000 en A3

PROYECTO 2308

ESCALA GRÁFICA 0 10 20 m

FECHA Marzo 2024

0.1.46 de 56 páginas

EQUIPO REDACTOR

GRUPO **SC**

Natalia Chinchilla
Arq. Col. 12282 COAM
David Rojo
Arq. Col. 2956 COACyLE

PROMOTOR

Data4
SMART & SCALABLE DATA CENTERS

DATA4
INFRASTRUCTURE
SPAIN, S.L.U.

Segundo Mata 1, 2ª, 5. 28224 Pozuelo de Alarcón, Madrid Telf. +34 917 144 220 www.spatialconcepts.eu

Nota: la información utilizada en los planos procede de fuentes oficiales, y se encuentra georeferenciada en el sistema de coordenadas ETRS 89 - 30N



LEYENDA

Delimitaciones territoriales

- Recintos municipales
- Parcelario con referencia catastral

Nueva Infraestructura Eléctrica

- Línea Subterránea

Ordenación

- Ámbito del Plan Especial
- Red General de Infraestructuras Eléctricas

LOCALIZACIÓN TERRITORIAL

PROYECTO: PLAN ESPECIAL DE INFRAESTRUCTURAS
INFRAESTRUCTURAS DE EVACUACIÓN
"ALGETE"

TÍTULO DEL PLANO
Ordenación

ESCALA
1: 1.000 en A3

PROYECTO
2308

ESCALA GRÁFICA
0 10 20 m

FECHA
Marzo 2024

0.1.47 de 56 páginas

EQUIPO REDACTOR

GRUPO SC Natalia Chinchilla
Arq. Col. 12282 COAM
David Rojo
Arq. Col. 2956 COACyLE

PROMOTOR

Data4 DATA4
INFRASTRUCTURE
SPAIN, S.L.U.
SMART & SCALABLE DATA CENTERS

Segundo Mata 1, 2ª, 5. 28224 Pozuelo de Alarcón, Madrid Telf. +34 917 144 220 www.spatialconcepts.eu

Nota: la información utilizada en los planos procede de fuentes oficiales, y se encuentra georeferenciada en el sistema de coordenadas ETRS 89 - 30N



LEYENDA

Delimitaciones territoriales

— Recintos municipales

Parcelario con referencia catastral

Nueva Infraestructura Eléctrica

— Línea Subterránea

Ordenación

Ámbito del Plan Especial

Red General de Infraestructuras Eléctricas

LOCALIZACIÓN TERRITORIAL

PROYECTO: PLAN ESPECIAL DE INFRAESTRUCTURAS

INFRAESTRUCTURAS DE EVACUACIÓN

"ALGETE"

TÍTULO DEL PLANO

Ordenación

ESCALA 1: 1.000 en A3

PROYECTO 2308

ESCALA GRÁFICA 0 10 20 m

FECHA Marzo 2024

0.1.48

de 56 páginas

EQUIPO REDACTOR

GRUPO **SC**

Natalia Chinchilla
Arq. Col. 12282 COAM
David Rojo
Arq. Col. 2956 COACyL

PROMOTOR

Data4
SMART & SCALABLE DATA CENTERS

DATA4
INFRASTRUCTURE
SPAIN, S.L.U.

Segundo Mata 1, 2ª, 5. 28224 Pozuelo de Alarcón, Madrid

Telf. +34 917 144 220

www.spatialconcepts.eu

Nota: la información utilizada en los planos procede de fuentes oficiales, y se encuentra georeferenciada en el sistema de coordenadas ETRS 89 - 30N



LEYENDA

Delimitaciones territoriales

— Recintos municipales

□ Parcelario con referencia catastral

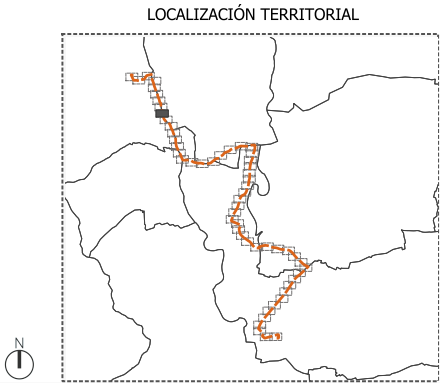
Nueva Infraestructura Eléctrica

— Línea Subterránea

Ordenación

□ Ámbito del Plan Especial

/// Red General de Infraestructuras Eléctricas



PROYECTO: PLAN ESPECIAL DE INFRAESTRUCTURAS
INFRAESTRUCTURAS DE EVACUACIÓN
"ALGETE"

TÍTULO DEL PLANO
Ordenación

0.1.49 de 56 páginas

ESCALA
1: 1.000 en A3

PROYECTO
2308

ESCALA GRÁFICA
0 10 20 m

FECHA
Marzo 2024

EQUIPO REDACTOR

GRUPO **SC**

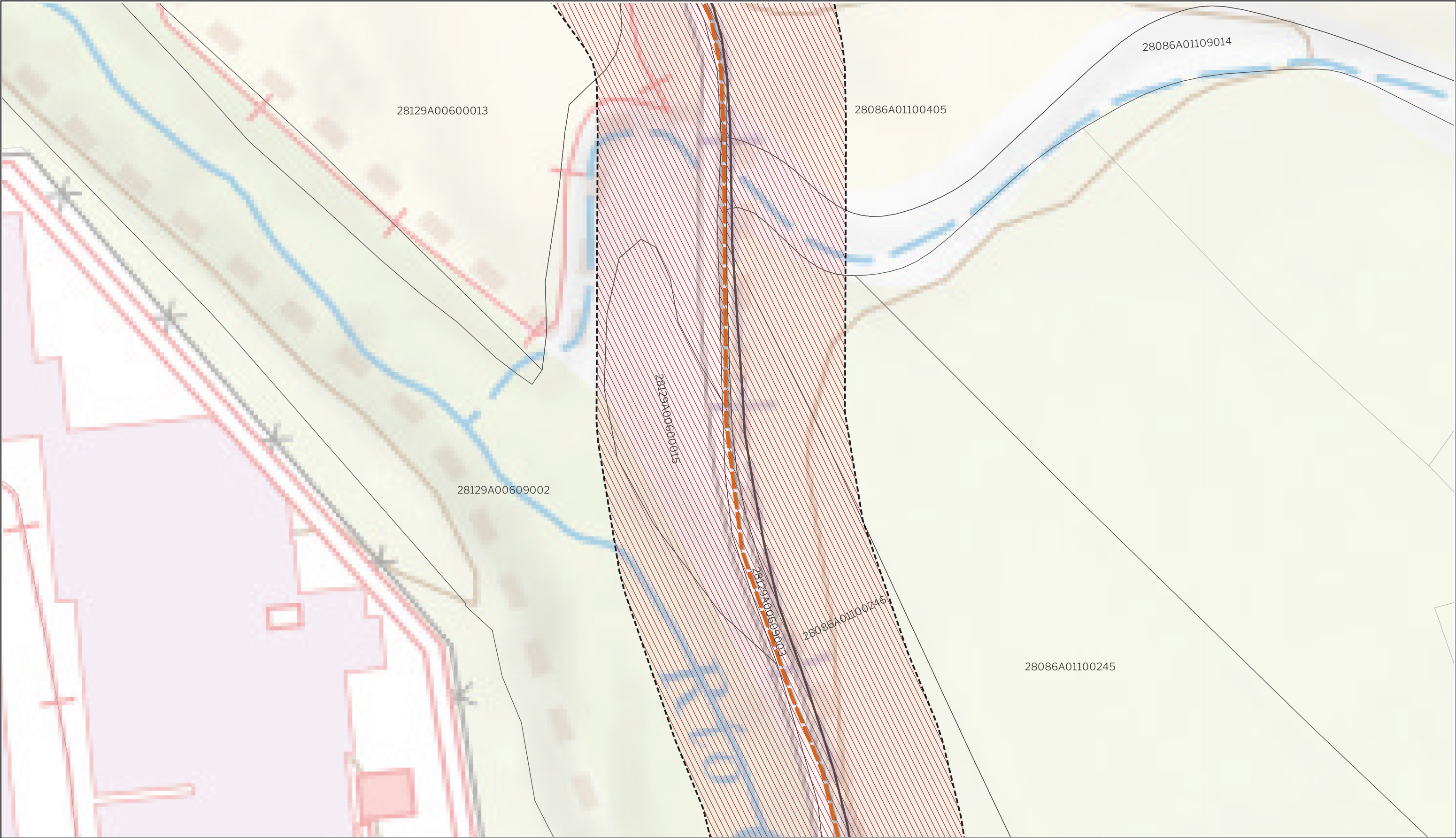
Natalia Chinchilla
Arq. Col. 12282 COAM
David Rojo
Arq. Col. 2956 COACyLE

PROMOTOR

Data4
SMART & SCALABLE DATA CENTERS

DATA4
INFRASTRUCTURE
SPAIN, S.L.U.

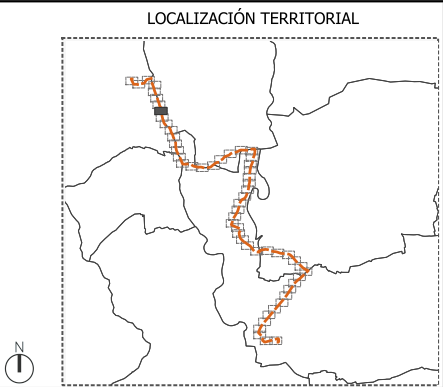
Segundo Mata 1, 2º, 5. 28224 Pozuelo de Alarcón, Madrid Telf. +34 917 144 220 www.spatialconcepts.eu



LEYENDA
Delimitaciones territoriales
— Recintos municipales
□ Parcelario con referencia catastral

Nueva Infraestructura Eléctrica
— Línea Subterránea

Ordenación
- - - Ámbito del Plan Especial
/// Red General de Infraestructuras Eléctricas



PROYECTO: PLAN ESPECIAL DE INFRAESTRUCTURAS
INFRAESTRUCTURAS DE EVACUACIÓN
"ALGETE"
TÍTULO DEL PLANO
Ordenación
ESCALA
1: 1.000 en A3
PROYECTO
2308
ESCALA GRÁFICA
0 10 20 m
FECHA
Marzo 2024

0.1.50
de 56 páginas

EQUIPO REDACTOR
GRUPO **SC**
Natalia Chinchilla
Arq. Col. 12282 COAM
David Rojo
Arq. Col. 2956 COACyL

PROMOTOR
Data4
SMART & SCALABLE DATA CENTERS
DATA4
INFRASTRUCTURE
SPAIN, S.L.U.

Segundo Mata 1, 2ª, 5. 28224 Pozuelo de Alarcón, Madrid

Telf. +34 917 144 220

www.spatialconcepts.eu



LEYENDA

Delimitaciones territoriales

- Recintos municipales
- Parcelario con referencia catastral

Nueva Infraestructura Eléctrica

- Línea Subterránea

Ordenación

- Ámbito del Plan Especial
- Red General de Infraestructuras Eléctricas

LOCALIZACIÓN TERRITORIAL

Nota: la información utilizada en los planos procede de fuentes oficiales, y se encuentra georeferenciada en el sistema de coordenadas ETRS 89 - 30N

PROYECTO: PLAN ESPECIAL DE INFRAESTRUCTURAS

INFRAESTRUCTURAS DE EVACUACIÓN

"ALGETE"

TÍTULO DEL PLANO

Ordenación

ESCALA 1: 1.000 en A3

PROYECTO 2308

ESCALA GRÁFICA 0 10 20 m

FECHA Marzo 2024

0.1.51 de 56 páginas

EQUIPO REDACTOR

GRUPO **SC**

Natalia Chinchilla
Arq. Col. 12282 COAM

David Rojo
Arq. Col. 2956 COACyL

PROMOTOR

Data4

SMART & SCALABLE DATA CENTERS

DATA4
INFRASTRUCTURE
SPAIN, S.L.U.

Segundo Mata 1, 2ª, 5. 28224 Pozuelo de Alarcón, Madrid Telf. +34 917 144 220 www.spatialconcepts.eu



LEYENDA

Delimitaciones territoriales

- Recintos municipales
- Parcelario con referencia catastral

Nueva Infraestructura Eléctrica

- Línea Subterránea

Ordenación

- Ámbito del Plan Especial
- Red General de Infraestructuras Eléctricas

LOCALIZACIÓN TERRITORIAL

PROYECTO: PLAN ESPECIAL DE INFRAESTRUCTURAS

INFRAESTRUCTURAS DE EVACUACIÓN

"ALGETE"

TÍTULO DEL PLANO

Ordenación

ESCALA 1: 1.000 en A3

PROYECTO 2308

ESCALA GRÁFICA 0 10 20 m

FECHA Marzo 2024

EQUIPO REDACTOR

GRUPO SC

Natalia Chinchilla
Arq. Col. 12282 COAM

David Rojo
Arq. Col. 2956 COACyL

PROMOTOR

DATA4

INFRASTRUCTURE SPAIN, S.L.U.

Segundo Mata 1, 2ª, 5. 28224 Pozuelo de Alarcón, Madrid Telf. +34 917 144 220 www.spatialconcepts.eu

0.1.52

de 56 páginas

Nota: la información utilizada en los planos procede de fuentes oficiales, y se encuentra georeferenciada en el sistema de coordenadas ETRS 89 - 30N



LEYENDA

Delimitaciones territoriales

- Recintos municipales
- Parcelario con referencia catastral

Nueva Infraestructura Eléctrica

- Línea Subterránea

Ordenación

- Ámbito del Plan Especial
- Red General de Infraestructuras Eléctricas

LOCALIZACIÓN TERRITORIAL

PROYECTO: PLAN ESPECIAL DE INFRAESTRUCTURAS
INFRAESTRUCTURAS DE EVACUACIÓN
"ALGETE"

TÍTULO DEL PLANO
Ordenación

ESCALA 1: 1.000 en A3

PROYECTO 2308

ESCALA GRÁFICA 0 10 20 m

FECHA Marzo 2024

0.1.53 de 56 páginas

EQUIPO REDACTOR

GRUPO SC Natalia Chinchilla
Arq. Col. 12282 COAM
David Rojo
Arq. Col. 2956 COACyLE

PROMOTOR

Data4 DATA4 INFRASTRUCTURE SPAIN, S.L.U.
SMART & SCALABLE DATA CENTERS

Segundo Mata 1, 2º, 5. 28224 Pozuelo de Alarcón, Madrid Telf. +34 917 144 220 www.spatialconcepts.eu

Nota: la información utilizada en los planos procede de fuentes oficiales, y se encuentra georeferenciada en el sistema de coordenadas ETRS 89 - 30N



LEYENDA

Delimitaciones territoriales

— Recintos municipales

Parcelario con referencia catastral

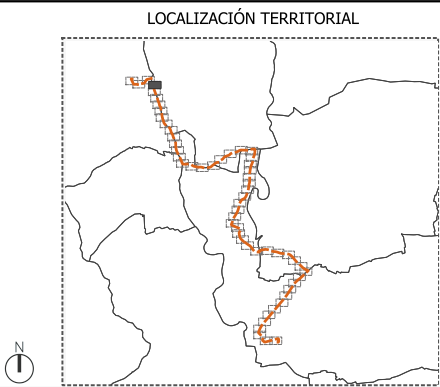
Nueva Infraestructura Eléctrica

— Línea Subterránea

Ordenación

Ámbito del Plan Especial

Red General de Infraestructuras Eléctricas



PROYECTO: PLAN ESPECIAL DE INFRAESTRUCTURAS

INFRAESTRUCTURAS DE EVACUACIÓN

"ALGETE"

TÍTULO DEL PLANO

Ordenación

ESCALA 1: 1.000 en A3

PROYECTO 2308

ESCALA GRÁFICA 0 10 20 m

FECHA Marzo 2024

de 56 páginas

0.1.54

EQUIPO REDACTOR

GRUPO SC

Natalia Chinchilla
Arq. Col. 12282 COAM
David Rojo
Arq. Col. 2956 COACyLE

PROMOTOR

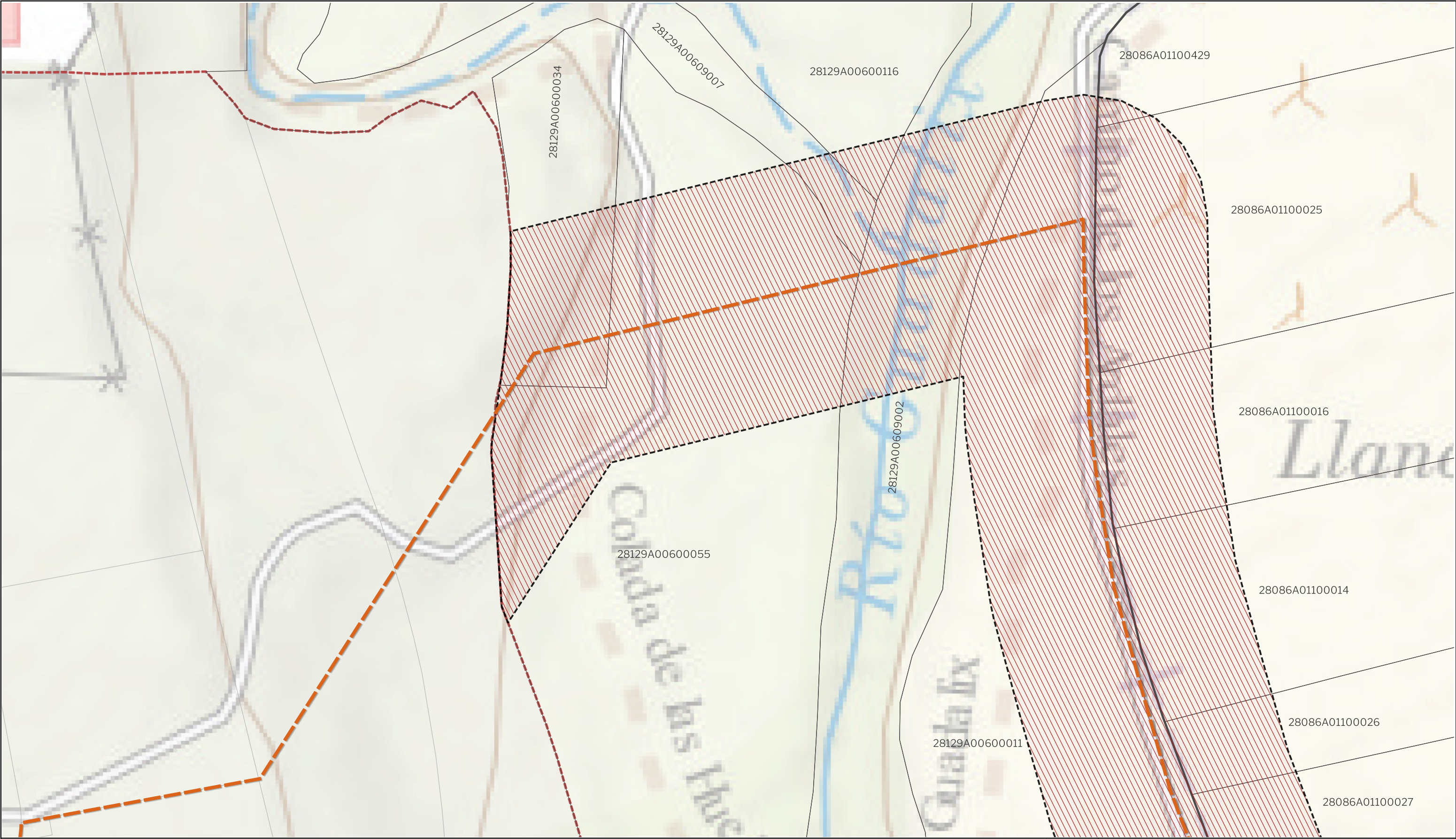
Data4

DATA4
INFRASTRUCTURE
SPAIN, S.L.U.

Segundo Mata 1, 2ª, 5. 28224 Pozuelo de Alarcón, Madrid

Telf. +34 917 144 220

www.spatialconcepts.eu



LEYENDA

Delimitaciones territoriales

- Recintos municipales
- Parcelario con referencia catastral

Nueva Infraestructura Eléctrica

- Línea Subterránea

Ordenación

- Ámbito del Plan Especial
- Red General de Infraestructuras Eléctricas
- Ámbito de plan en tramitación municipal (Plan Especial de mejora de la ordenación SAU - 8 "Los Ardales")

LOCALIZACIÓN TERRITORIAL

PROYECTO: PLAN ESPECIAL DE INFRAESTRUCTURAS
INFRAESTRUCTURAS DE EVACUACIÓN
"ALGETE"

TÍTULO DEL PLANO
Ordenación

ESCALA 1: 1.000 en A3

PROYECTO 2308

ESCALA GRÁFICA 0 10 20 m

FECHA Marzo 2024

0.1.55 de 56 páginas

EQUIPO REDACTOR

GRUPO **SC**

Natalia Chinchilla
Arq. Col. 12282 COAM
David Rojo
Arq. Col. 2956 COACyLE

PROMOTOR

Data4
SMART & SCALABLE DATA CENTERS

DATA4
INFRASTRUCTURE
SPAIN, S.L.U.

Segundo Mata 1, 2º, 5. 28224 Pozuelo de Alarcón, Madrid Telf. +34 917 144 220 www.spatialconcepts.eu

Nota: la información utilizada en los planos procede de fuentes oficiales, y se encuentra georeferenciada en el sistema de coordenadas ETRS 89 - 30N